

Freizeit und Natur



Veranstaltungskalender 2019 Informationen Natur & Kultur





www.naturpark-vulkanregion-vogelsberg.de






BAUMKRONENPFAD

H O H E R O D S K O P F



***** NEU *****
 Wir haben für
 Euch vergrößert.
 Mehr Spannung
 und Erlebnis für
 Groß und Klein.



Führungen über den
 Baumkronenpfad
 sind jederzeit nach
 vorheriger Absprache
 möglich.

Telefon 0 60 44 - 60 89 45
 info@baumkronenpfad.de
 www.baumkronenpfad.de

Ein Projekt des
 Naturpark
 Hoher Vogelsberg 

April - Oktober: täglich geöffnet von 10 bis 18 Uhr

Inhaltsverzeichnis

Vorwort	4	Die Naturerlebnispfade	14 – 15
Der Vulkan-Express	5 – 7	Mit der DVG zu den Vulkanen	16
Der Geopark	8 – 9	Veranstaltungen 2019	17 – 50
Der Vogelsberggarten	10 – 11	Sonstige buchbare Angebote	51 – 58
Geocaching	12	Karte, Impressum	60
Das Informationszentrum	13		

Wir sind für Sie da:

Auskünfte:

Infozentrum Hoherodskopf

Öffnungszeiten:

Mai – Oktober: täglich 10 – 17 Uhr

November – März: Di. – So. 11 – 16 Uhr

April: täglich 11 – 16 Uhr

Tel. +49 (0) 60 44/9 66 93 30

Internet:

www.naturpark-vulkanregion-vogelsberg.de

E-Mail: hoherodskopf@tourist-schotten.de

Region Vogelsberg Touristik GmbH

Am Vulkaneum 1 · 63679 Schotten

Tel. +49 (0) 60 44/9 66 93-0

Fax +49 (0) 60 44/9 66 93-29

E-Mail: info@vogelsberg-touristik.de

Internet: www.vogelsberg-touristik.de

Tourismus und Stadtmarketing Schotten GmbH

Am Vulkaneum 1 · 63679 Schotten

Tel.: +49 (0) 60 44/66 51

Fax: +49 (0) 60 44/66 79

E-Mail: info@tourist-schotten.de

Internet: www.tourist-schotten.de



Weitere Angebote:

Kur- und Touristinfo Bad Salzhausen, 63667 Nidda-Bad Salzhausen

Tel. +49 (0) 60 43/96 33 0, info@bad-salzhausen.de, www.bad-salzhausen.de

Kultur- und Tourismusbüro der Stadt Gedern, 63688 Gedern

Tel. +49 (0) 60 45/60 08-25, touristinfo@gedern.de, www.gedern.de

Kurverwaltung Herbstein, 36358 Herbstein

Tel. + 49 (0) 6643/960019, tourist-info@herbstein.de, www.herbstein.de

Stadt Ulrichstein, 35327 Ulrichstein

Tel. +49 (0) 66 45/96 10-20, info@ulrichstein.de, www.ulrichstein.de

Verkehrsbüro Grebenhain, 36355 Grebenhain, Tel. +49 (0) 66 44/9 62 70

Informationshaus Hochwaldhausen, Tel. +49 (0) 66 43/81 17, www.grebenhain.de

Stadt Laubach, 35321 Laubach

Tel. +49 (0) 64 05/3 21, tourist-info@laubach-online.de, www.laubach-online.de

Gemeindeverwaltung Hirzenhain, 63697 Hirzenhain

Tel. +49 (0) 60 45/9 70-13, info@hirzenhain.de, www.hirzenhain.de

Gemeinde Lautertal, 36369 Lautertal

Tel. +49 (0) 66 43/96 10-0, info@lautertal-vogelsberg.de, www.lautertal-vogelsberg.de

Gemeinde Freiensteinau, 36399 Freiensteinau

Tel. +49 (0) 66 66/96 00-21 oder -35, info@freiensteinau.de, www.freiensteinau.de

Gemeinde Birstein, 63633 Birstein

Tel. +49 (0) 60 54/8 08-26, info@birstein.de, www.birstein.de

Liebe Geo- und Naturpark-Besucherin,
lieber Geo- und Naturpark-Besucher,

herzlich willkommen!

Sie sind gerne in der freien Natur unterwegs? Sie mögen die Weite der Landschaft, Geotope und Naturdenkmale bestaunen und etwas über die Kulturlandschaft Vogelsberg erfahren? Sie möchten in die Natur eintauchen und sie mit allen Sinnen erleben?

Natürlich können Sie die Vulkanregion auf eigene Faust erkunden, naturbelassene Wege entdecken und die Seele baumeln lassen. Aber es macht oft mehr Spaß in einer Gruppe, die mit den gleichen Wünschen unterwegs ist und sich von einer fachkundigen Führerin oder einem fachkundigen Führer in die Geheimnisse des Vogelsberges einweihen lässt.

Wer kennt die botanischen Schätze der Bergmähwiesen, die Aussichtspunkte und Felsen in der Umgebung, die Geräusche der Natur oder das geheime Leben im Bach? Die Geo- und Naturparkführer begleiten Sie bei Ihrer Entdeckungsreise in der eigenen Heimat. Mit unseren geschulten Kräften sehen und erleben Sie die Landschaft mit ganz neuen Augen. Verbunden mit einer Jause oder Einkehr in einem der Landgasthäuser der Region ein tolles Freizeiterlebnis.

Nicht zu vergessen sind die Indoorführungen, die Sie jederzeit im Vulkaneum Schotten mit einer Gruppe buchen können. Dort erfahren Sie etwas über die Entstehung des Vulkangebietes Vogelsberg bis hin zur Landschaftsentstehung der heutigen Zeit. Sehr empfehlen kann ich Ihnen auch die Naturerlebnisausstellung im Infozentrum am Hoherodskopf, die seit dem 15. August 2018 mit einer ganz neuen Konzeption an den Start gegangen ist und Sie über die Geologie und den Geopark, über Quellen und Bäche, das Hochmoor, die Bergmähwiesen und Borstgrasrasen und nicht zuletzt über den Wald und seine Erholungsfunktion im Naturpark informieren und unterhalten möchte. Die Busse des Vulkan-Express bringen Sie an Wochenenden und Feiertagen bequem und umweltfreundlich in das Zentrum des Vogelsberges, zu Fuß oder auch per Rad.

Danke sagen möchte ich allen Partnern des Natur- und Geoparks Vulkanregion Vogelsberg, die für das umfangreiche Programm verantwortlich sind.

Allen Gästen wünsche ich eine erholsame Zeit, unvergessliche Erlebnisse und spannende Eindrücke, die Ihnen der Vogelsberg ganz sicher zu bieten hat.



A handwritten signature in blue ink that reads "Jens Mischak". The signature is fluid and cursive.

Dr. Jens Mischak
Erster Kreisbeigeordneter
Vogelsbergkreis



Kombinieren Sie Ihre Wander- oder Radtour in der Region mit dem Vogelsberger Vulkan-Express!

Sechs Vulkan-Express-Linien fahren in der Zeit vom 1. Mai bis Ende Oktober immer samstags, sonn- und feiertags durch die gesamte Region Vogelsberg, u.a. entlang des Vulkanradwegs, des Südbahnradwegs und des Niddaradwegs. Für Radfahrer bieten die Busse einen besonderen Service – die kostenlose Fahrradmitnahme im Anhänger.



Die Busfahrpläne sind abgestimmt auf die Bahnanschlüsse in Lauterbach, Stockheim, Nidda, Wächtersbach und Mücke, so dass auch eine weitere Anreise mit dem ÖPNV bequem möglich ist.

Wanderer erreichen mit den Bussen auch die Startpunkte der prämierten Wanderwege „Extratouren Vogelsberg“ sowie die Einstiegspunkte in den „Vulkanring Vogelsberg“, den „Residenzenring“, die „Bonifatius-Route“ und viele weitere Wanderwege.



Aus allen Himmelsrichtungen gelangen Ausflüger mit dem Vulkan-Express auf den Hoherodskopf, den Vogelsberger Hausberg, mit seinen vielfältigen Freizeitmöglichkeiten. Als zweithöchster Gipfel im Vogelsberg ist er idealer Ausgangspunkt für Rad- und Wandertouren im Naturpark.

Dank eines dichten Haltestellennetzes lässt sich auch entlang des Fahrwegs des Vulkan-Express vieles entdecken – malerische Ortskerne, Schlösser, Museen sowie regionale Spezialitäten kultureller und kulinarischer Art. Neben den Vulkan-Express-Linien gibt es natürlich noch weitere Fahrtmöglichkeiten mit Öffentlichen Verkehrsmitteln (Bus, Bahn, Anruf-Linien-Taxi). Alle Fahrpläne sind der Verbindungsauskunft oder als PDF auf www.vgo.de erhältlich.

Kostenlose Fahrplanbroschüre, Anmeldung und Auskünfte:
VGO-ServiceZentrum Alsfeld im Bahnhof Alsfeld (Bahnhofstr. 14, 36304 Alsfeld)

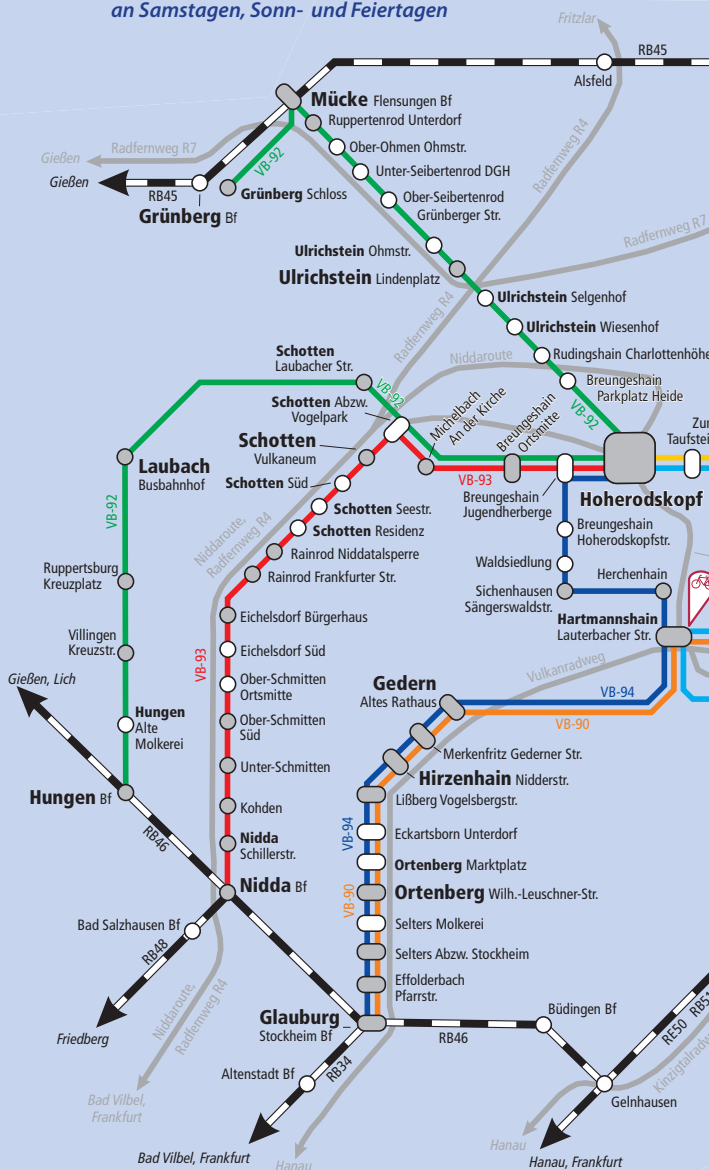
Tel.: 0 66 31/96 33 33
service.alsfeld@vgo.de
www.vgo.de



Vogelsberger Vulkan-Express

Die Buslinien mit Radtransport

Saison: 1. Mai – 27. Oktober 2019
an Samstagen, Sonn- und Feiertagen





VULKANFEST

1. Mai 2019 • Hoherodskopf

Saisoneröffnung für den
Vulkan-Express: Live-Musik,
Kunsthandwerk und Kulinarik,
Buntes und Interessantes aus
der Vulkanregion Vogelsberg

www.vulkanfest.de



Bitte informieren Sie sich vor Fahrtantritt in einem unserer VGO-ServiceZentren oder unter www.vgo.de über aktuelle Änderungen aufgrund von Straßenbaumaßnahmen oder öffentlichen Veranstaltungen.

Buslinien:

VB-90	Schlitz - Bad Salzschlirf - Lauterbach - Herbstein - Grebenhain - Gedern - Stockheim
VB-91	(Schlitz -) Lauterbach - Herbstein - Hoherodskopf
VB-92	Hungen - Laubach - Schotten } Hoherodskopf Grünberg - Mücke - Ulrichstein
VB-93	Nidda - Schotten - Hoherodskopf
VB-94	Stockheim - Hartmannshain - Gedern - Hoherodskopf
VB-95	Bad Orb - Wächtersbach - Birstein - Hartmannshain - Grebenhain - Hoherodskopf

○ Haltestelle

● Haltestelle mit Be-/Entladung von Fahrrädern

--- Einzelne Fahrten

— Bahnlinie

— Radweg



höchster Punkt des Vulkanradwegs, Abzweig zum Südbahnradweg & Hoherodskopfsteig

vgo

Verkehrsgesellschaft Oberhessen mbH


RMV
RHEIN-MAIN-VERKEHRSVERBUND

Geopark Vulkanregion Vogelsberg



Erdgeschichte zum Anfassen – entdecken Sie eine Fülle an geologischen, biologischen und kulturellen Besonderheiten im Vogelsberg, welche die Vielfältigkeit und Einzigartigkeit der Region zum Ausdruck bringen. Die Vulkanregion Vogelsberg ist mit einer Fläche von 2300 km² das größte geschlossene Vulkangebiet auf dem Europäischen Festland und seit 2012 ein Geopark. Heute zeigt sich der Vogelsberg von seiner lieblichen Seite; sanfte Berge, kleine Flüsse und eine reichhaltige Tier- und Pflanzenwelt prägen die Landschaft, doch das war nicht immer so! Feuer und Wasser – diese Elemente erschufen und prägten den sagenhaften Vogelsberg.

Ein Geopark ist eine Art Naturpark mit einem klar abgegrenzten, größeren Gebiet, in dem die Geologie im Mittelpunkt steht. Besucher können aber neben dem geologischen Erbe der Region auch wissenswertes über Archäologie, dem Naturschutz sowie der Kultur-, Wirtschafts-, und Sozialgeschichte kennenlernen. Der Geopark Vulkanregion Vogelsberg hat es sich zum Ziel gemacht, diese Inhalte sicht- und erlebbar zu machen.



Möglich wird dies auf zahlreichen Georouten, auf geologischen (Rund-)Wegen und an beschilderten Geotopen – sogenannte Fenster zur Erdgeschichte. Sie sind der größte Schatz der Region, da sie Einblicke in die geologische Entstehung der Vulkane und anderer Gesteine zulassen. Von Basaltsteinbrüchen, über Kaolin-, Sand- und Farberdengruben, Buntsandstein- und Kalkbrüchen, bis zu Ton- und Bauxitgruben sowie zahlreichen Eisenerzabbaustellen reicht das Spektrum. Auch die zahlreich vorhandenen Felsgeotope, die bisweilen bizarr aus dem Boden schauen, sind einen Besuch wert – zumal von diesen aus oft eine herrliche Fernsicht über die Vulkanregion, wie zum Beispiel dem Bilstein, möglich ist.

Geopark-Infozentren geben eine Einführung in verschiedene Themenbereiche rund um die Region. Etliche regionale Museen laden Sie ein, den Vogelsberg in all seinen Facetten kennenzulernen.





Dazu gehört auch das im Juli 2017 neu eröffnete und moderne Informationszentrum „Vulkaneum“ im Herzen Schottens. Es bündelt einerseits alle Aktivitäten und Informationen rund um das Vulkangebiet Vogelsberg und stellt andererseits das zentrale Thema „Vulkanismus und Leben“ in den Vordergrund. Die renovierte und im August 2018 wiedereröffnete Naturschutz-Ausstellung im Infozentrum auf dem Hoherodskopf (siehe auch S. 13) mit Modulen zur Geologie im Geopark komplettiert das Angebot.



Weiter bieten auch organisierte Führungen, die Sie in diesem Heft finden, die Möglichkeit die vulkanische Vergangenheit zu verstehen und den Vogelsberg und seine Sagen zu erleben.

Für mehr Informationen über die Region und den Geopark besuchen Sie

www.geopark-vogelsberg.de

Geopark Vulkanregion
Vogelsberg e.V.
Goldhelg 20
36341 Lauterbach
Tel. 0 66 41-97 72 65 oder
Tel. 0 60 44-66 75
geopark@vogelsbergkreis.de



Der Vogelsberggarten – etwas für Freunde der Natur

www.vogelsberggarten.de



Was gibt es zu sehen?

Auf dem Schlossberg sind in einzigartiger Weise viele Zeugnisse der reichen Natur- und Kulturgeschichte des Vogelsberges konzentriert. Rund um den 609 m hohen, alten Vulkanschlot mit der rekonstruierten Ruine einer Burg aus dem 13. Jahrhundert auf seinem Gipfel breitet sich der mehr als 6 Hektar große Vogelsberggarten aus. Weit geht der Blick von hier oben hinaus über das Vulkangebiet. Bis hinüber in das Gießener Becken und zu den fernen Höhenzügen des Taunus reicht die Sicht und bis hinauf in den Oberwald mit dem 773 m hohen Taufstein als höchstem Berg.

Schon allein diese lieblichen Landschaftsbilder, die sich bei einem Rundgang durch die großräumige Anlage bieten, entschädigen Sie, liebe Gäste, für den kurzen aber steilen Aufstieg auf den Schlossberg. Der Vogelsberggarten selbst wurde wegen des geologischen Ursprungs, der Geschichte und der reichen Pflanzenvorkommen des Schloss-Berges hier oben eingerichtet. Er zeigt Ihnen als Landschaftsgarten gestaltet, viele interessante Details zur Geschichte der oberhessischen Landnutzung und zur einen Querschnitt durch die Vogelsberger Natur- und Kulturgeschichte. Sie finden viele interessante Details zur Geschichte der oberhessischen Landnutzung und zur Entstehung der heutigen Landschaft.

Natürlich gibt es auch einen kleinen Acker, auf dem in jährlichem Fruchtwechsel alte bäuerliche Getreidearten, Flachs, Kartoffeln, Rüben und Gemüse von Hand angebaut und geerntet werden, ganz wie in der „guten alten Zeit“.

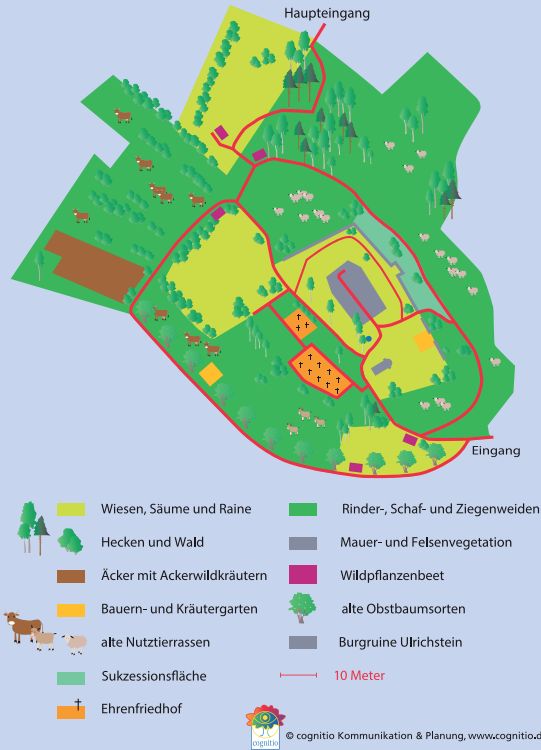
Ein bunter Bauerngarten, in dem Nutz- und Zierpflanzen, Beerensträucher, Würzpflanzen und Waldbeeren, umrahmt von über 30 alten Rosensorten, eine bunte Mischung bilden, wartet auf Ihren Besuch. Im inneren Burgbereich bietet ein Heilkräutergärtlein Informationen, womit sich die alten Rittersleut kurierten oder auch nicht.

Es war ja nicht einfach damals, besonders in Zeiten von Belagerungen. Historische Obstbaumsorten, geeignet für die Höhenlage um 600 m, wurden angepflanzt und beginnen bereits zu tragen.

Eine kleine Waldweide gibt es zu sehen. Schneitelbäume, ein längst nicht mehr gebräuchliches Verfahren zur Gewinnung von Laubheu, sind zu finden und am Nordhang des Schloss-Berges ist ganz von selbst, auf einer Weidebrache, ein kleiner Wald entstanden. Er soll sich auch künftig, ganz ohne Axt und Säge, weiter entwickeln. Ein Urwald von morgen?

Wo finden Sie ihn?

Mitten im Naturpark Hoher Vogelsberg auf dem Schloss-Berg in Ulrichstein. Bus-Stopp, Vulkan-Express Linie VB 91 und Parkplätze in Ulrichstein vor der Stadtverwaltung. Von dort nur zu Fuß, 500 m den Hinweisschildern folgen.



Das Museum im Vorwerk vertieft das Gesehene

Interessierten sei hier auch ein Besuch des Regionalmuseums „Museum im Vorwerk“ in Ulrichstein sehr empfohlen. Dort kann das im Vogelsberggarten gesehene vertieft werden. Landwirtschaftliche Geräte und Werkzeuge, Haushaltsgeräte, Handwerkszeug, ein Webstuhl und vieles andere aus alter Zeit sind zu sehen. Zwischen dem Vogelsberggarten und dem Museum gibt es einen direkten Fußweg.

Die Öffnungszeiten des Museums im Vorwerk erfahren sie unter:

www.museum-im-vorwerk.de

oder Tel. 06645-7267



GeoCaching – moderne Schnitzeljagd mit GPS

Natur entdecken und Abenteuer erleben

Der Begriff „GeoCaching“ leitet sich vom englischen Wort „cache“ für Versteck ab. Die Lage der Verstecke oder Stationen wird anhand ihrer geografischen Koordinaten genau beschrieben und diese sind mit unseren GPS-Geräten einfach zu finden.

Ob Familien, Schulklassen, Jugendgruppen, Firmen oder Kindergeburtstage – nach einer kurzen Einweisung, geht es selbstständig mit dem GPS-Gerät auf Entdeckungstour oder Schatzsuche im Naturpark Hoher Vogelsberg!

Verschiedene Varianten stehen zur Verfügung:

GeoCaching (kleiner Parcours von 5 km, ab dem 3. Schuljahr möglich)

Wer findet die Stationen in Wald und Wiese und löst spannende Fragen und Aufgaben?

Dauer: ca. 1-1,5 Std.; Kosten 8,- € pro GPS-Gerät (max. 4 Pers. pro Gerät)


GeoRallye

9 km. Auch hier müssen knifflige Fragen und Aufgaben zu Umwelt, Natur und Technik gelöst werden. Dauer: ca. 3-3,5 Std.; Kosten 10,- € pro GPS-Gerät - auch mit dem Mountainbike möglich . . .

Buchung, Verleih, Start und Ziel immer am Infozentrum Hoherodskopf.

Weitere Informationen und Buchung unter Tel. 06044-9669330

von Mai bis Oktober täglich 10-17 Uhr | November bis März Di. - So. 11-16 Uhr | April täglich 11-16 Uhr



Multifunktionsaal / Seminarraum

Unser Multifunktionsaal mit Internet-Anschlüssen und modernster Tagungstechnik bietet für bis zu 60 Personen alle Voraussetzungen für Seminare, Fortbildungen, Veranstaltungen und Vorträge. Duschen (für evtl. Sportveranstaltungen), behindertengerechte Toiletten und eine gut ausgestattete Küche ergänzen das Angebot. Zusätzlich steht ein kleiner Seminarraum (ohne Tagungstechnik) für bis zu 15 Personen zur Verfügung! Bewirtung auf Anfrage! Gerne unterbreiten wir Ihnen ein Komplettangebot, auch mit den Freizeitaktivitäten auf dem Hoherodskopf.

Mietkosten Multifunktionsaal

- halber Tag (max. 4 Std.) 100,- €
- ganzer Tag 200,- €
- jeder weiterer Tag 100,- €
- Küchennutzung pauschal 50,- € (entfällt bei Bewirtung)

Mietkosten kleiner Nebenraum

- halber Tag 35,- € / ganzer Tag 75,- €

Buchung Tonbildschau „Der Vogelsberg“

- Gruppenpreis 75,- € / Einzelpreis 3,- €

Informationszentrum Hoherodskopf mit Naturerlebnisausstellung im Naturpark Vulkanregion Vogelsberg




In der im Sommer 2018 neu eröffneten Naturerlebnisausstellung präsentieren sich der Naturpark Vulkanregion Vogelsberg, der Geopark Vulkanregion Vogelsberg und das Naturschutzgroßprojekt Vogelsberg mit ihren jeweiligen Schwerpunktthemen. In Wald und Geologie, Hochmoor und Bergmähwiesen, Quellen und Bächen zeigt die Region ihre Schönheit und Einzigartigkeit.

Neben informativen Texten finden Sie zahlreiche Exponate zur Geologie, Flora und Fauna der Vogelsbergregion. Interaktive Stationen laden zum Mitmachen und Erleben ein. Verschiedene Tierpräparate zeigen anschaulich einige typische Bewohner der Region.



Für kleine Gäste werden ein Waldtest und ein Quiz angeboten. Auch Führungen für Gruppen und Schulklassen durch einen Naturparkführer sind möglich.

Die angeschlossene Tourist-Info hält ein umfangreiches Sortiment an Informationsmaterial, Büchern, Souvenirs und Mitbringsele bereit.



Öffnungszeiten:

Mai bis Oktober täglich 10-17 Uhr | Nov. bis März Di. - So. 11-16 Uhr | April täglich 11-16 Uhr
Telefon 06044-9669330 | E-Mail: hoherodskopf@tourist-schotten.de

Eintritt frei!


Naturerlebnispfade auf dem Hoherodskopf



Naturspur

Besonders gut für Familien mit Kindern geeignet ist die Naturspur. Auf dem 1,5 km langen und leicht begehbaren Weg gibt es viele Stationen, die Einblicke in die unterschiedlichsten Aspekte des Tier- und Pflanzenreichs bieten. Besucher können in die Rolle von Bäumen und Tieren schlüpfen, um den Lebensraum aus deren Perspektive zu betrachten. Wer weiß schon, mit welchen Augen die Tiere ihre Welt sehen? So kann man z.B. eine Wiese aus der Sicht eines Käfers entdecken . . .

Neugierig machen auf Wald und Wiese mit den unterschiedlichsten Bewohnern – das ist das Ziel der Erlebnisstationen auf der Naturspur. Und auch Anregungen zum Nachdenken über die Natur und die Menschen, wie sie früher lebten, sind gegeben. Informationen zu den einst und heute hier lebenden Tieren und deren Leistungen sowie eine „Fertighausausstellung“ mit kleinen und großen Nistkästen runden das spannende Angebot ab.



Sinnespfad

Abschalten vom hektischen Alltag, sich auf die eigene Natur rückbesinnen, auf die Impulse des Körpers und die eigenen Gefühle lauschen . . . Auf dem Sinnespfad ist diese sinnliche Reise zum eigenen Ich möglich. Die Seele baumeln lassen, die Natur mit allen Sinnen genießen: das Wechselspiel von Licht und Schatten, das Rauschen des Windes in den Baumkronen, das zarte grüne Gras unter den nackten Füßen. Hier wird Erholung geboten!

Der 1,5 km lange Sinnespfad, der direkt an die Naturspur anschließt, ist ein erholsames Erlebnis für Jung und Alt. Zugleich können spannende Entdeckungen gemacht werden, z.B. bei der Waldmusik. Sinnliche Erfahrungen für den ganzen Körper können im „Verzauberwald“ mit seinem Barfußpfad gemacht werden. Spielerische Elemente zum inneren und äußeren Gleichgewicht vollenden den Rundweg, auf dem auch immer wieder die eigene Wahrnehmung gefordert ist.



Geopfad

Eine Zeitreise durch die Erdzeitalter – das kann der Wanderer auf dem Geopfad erleben. Die 7 km lange Strecke zwischen dem Hoherodskopf und Grebenhain-Hochwaldhausen ist mit vielen spannenden Stationen bestückt, die aus großen Stein-Exponaten und Informationstafeln bestehen. Neben regionalen Gesteinen werden auch Felsen gezeigt, die eine weite Reise hinter sich haben. Der Geopfad ist auch mit dem Rad befahrbar. Von Hochwaldhausen aus ist von Mai bis Oktober an Wochenenden und Feiertagen der Rücktransfer mit dem Vulkanexpress möglich.



Mit der DVG zu den Vulkanen!

Die Sektion Vogelsberg der Deutschen Vulkanologischen Gesellschaft e.V. (DVG) und ihre Mitglieder bieten eine Reihe von Wanderungen und anderer Veranstaltungen mit geologischem Schwerpunkt für Gäste und die örtliche Bevölkerung an. Viele dieser Angebote finden Sie in diesem Veranstaltungskalender.

Daneben werden aber auch in unregelmäßigen Abständen Exkursionen oder Vorträge zu speziellen geologischen Themen angeboten. Sollten Sie daran Interesse haben, nehmen wir Sie gern in unseren Verteiler auf, so dass Sie die Informationen direkt erhalten.


Kontakt: info@dvg-vb.de oder Tel.: 0 64 02/50 48 70 (K. Bär, Sektionsleiterin)



Die DVG bietet ihren Mitgliedern jährlich auch mehrtägige Exkursionen an, bei denen Vulkangebiete im In- und Ausland bereist werden.

Weitere Informationen finden Sie auf unserer Homepage: www.dvg-vb.de

Dort werden die Geo-Termine der Region laufend ergänzt und aktualisiert. Auch finden Sie hier Berichte und Hinweise zu Geotopen, Exkursionen und zu dem Verein.



Die DVG-Fotoausstellung „Wo gibt’s denn hier Vulkane?“ ist auch in 2019 im Vogelsberg zu sehen:

23. Februar bis 7. Mai in Ulrichstein (Museum im Vorwerk)

1. Juni bis 31. Juli in Schotten (Vulkaneum)

Weitere Termine / Ausstellungsorte in Planung.

Veranstungsverzeichnis 2019



Januar

Sa., 12. Jan.

Beginn: 14 Uhr

Dauer: 3 h

Länge: 6 km



Bewegen-Informieren-Owwerhessisch/Spass

Wanderung über Kohden nach Bad Salzhausen, dort Einkehr mit Kaffee und Vorträgen im oberhessischen Platt. Rückweg über Aussichtspunkt „Bismarckstein“

Treffpunkt: Nidda, P am Bürgerhaus

Wolfgang Eckhardt, Natur- und Vulkanführer, T. 06043-6281

Kosten: 5 EUR/Erw., 2,50 EUR/Kind, 10 EUR/Fam.

Fr., 25. Jan. – So., 27. Jan.

Beginn: 17 Uhr

Dauer: 2,5 Tage

Fotografieren bei Schnee und Schmuddelwetter

Winterfotos auf dem Hoherodskopf. Wochenend-Fotoseminar für Einsteiger. Weitere Informationen unter www.vogelsberg-fotos.de. Anmeldung erforderlich!

Treffpunkt: Schotten, Hoherodskopf, Infozentrum

Christina Marx, Naturfotografin (GDT) T. 0175-9061906 o. 06402-809592, info@christina-marx.de

Kosten: 115 EUR

So., 27. Jan.

Beginn: 10 Uhr

Dauer: 5 h

Länge: 14 km



Winterwanderung auf dem Erzweg Süd

Rundwanderung zu Stätten des Abbaus und der Aufbereitung von Eisenerz bei Weickartshain, Freienneen, Lardenbach und Stockhausen

Treffpunkt: Grünberg - Weickartshain, P Grube Deutschland, Beschilderung Grillhütte folgen

Karl Heinz Hartmann, Projektgruppe Erzweg, T. 06400-7696

Kosten: kostenfrei, Spenden willkommen

Mi., 30. Jan.

Beginn: 18:30 Uhr

Dauer: 2 h

Länge: 3 km



Nachtwächterführung

Unser Nachtwächter führt Sie mit seinem Gehilfen durch die abendliche Stadt und unterhält Sie mit lebendigen Anekdoten aus dem Mittelalter. Mit Spezialeffekten und „Templerschnaps“. Abschließendes „Nachtwächtermahl“ muss separat gebucht werden.

Treffpunkt: Homberg (Ohm), Rathaus

Tourist-Info Homberg (Ohm), T. 06633-18443, tourist-info@homberg.de

Kosten: 8 EUR/Erw.



Februar

Sa., 2. Feb.

Beginn: 12 Uhr
Dauer: 9 h

Nachtfotokurs: der Zauber der dunklen Stunden

Durch Langzeitbelichtung können wir auch bei Dunkelheit Lichtstimmungen und Sterne einfangen und spannende Bewegtaufnahmen machen. Weitere Infos unter www.vogelsberg-fotos.de.
Anmeldung erforderlich!

Treffpunkt: Schotten, Hoherodskopf, Infozentrum
Christina Marx, Naturfotografin (GDT) T. 0175-9061906 o. 06402-809592,
info@christina-marx.de
Kosten: 75 EUR

Sa., 9. Feb.

Beginn: 10 Uhr
Dauer: 7 h



Intensivkurs Seifensiederei

Einführung in die Geschichte der Seife und Grundlagen der Seifensiederei, danach Herstellung einer eigenen Seife (2,5 kg), mit speziellen Techniken und Mustern, inkl. Mittagessen im Schlossrestaurant. Anmeldung erforderlich!

Treffpunkt: Gedern, Schlossberg 9, Marstall
Seifensiederei Schloss Gedern, Bernadette Böhm, T. 06647-919180
Kosten: 169 EUR/Pers.

Fr., 15. Feb. – So., 17. Feb.

Beginn: 14:30 Uhr
Dauer: 2:30 h
Länge: 2 km



Kunst und Photo rund um den Vulkan

3-tägiges Seminar an wechselnden Orten rund um den Vulkan für Photos und Handskizzen vor Ort, als Ergänzung zum Malerei-Seminar möglich. Warme Kleidung mitbringen.

Treffpunkt: Schotten, P Nidda-Stausee
Dr. Gero Pappe, T.06044-950007, Dr.Pappe@gmx.de
Kosten: 80 EUR/ Gruppen (ab 5 Pers.) 60 EUR pro Person

Sa., 16. Feb.

Beginn: 16:30 Uhr
Dauer: 2 h
Länge: 3 km

Valentinswanderung

Stimmungsvolle Wanderung für Paare, die ihre Liebe beflügeln möchten.

Treffpunkt: Schotten, Hoherodskopf
Doris Ritz, Naturparkführerin, T. 0176-99990294
Kosten: 25 EUR/Paar, inkl. Liebestrank und Liebesbrezel

So., 17. Feb.

Beginn: 12 Uhr
Dauer: 3 h
Länge: 6 km

Winterwanderung für Singles

Treffpunkt: Schotten, Nähe Hoherodskopf
Doris Ritz, Naturparkführer, T. 0176-99990294
Kosten: 25 EUR/Pers. inkl. Imbiss

Do., 21. Feb.

Beginn: 14 Uhr
Dauer: 3 h
Länge: 6 km



Bewegen-Informieren-Owverhessisch/Spass

Wanderung über Kohden nach Bad Salzhausen, dort Einkehr mit Kaffee und Vorträgen im oberhessischen Platt. Rückweg über Aussichtspunkt „Bismarckstein“.

Treffpunkt: Nidda, P am Bürgerhaus
Wolfgang Eckhardt, Natur- und Vulkanführer, T. 06043-6281
Kosten: 5 EUR/Erw., 2,50 EUR/Kind, 10 EUR/Fam.

Sa., 23. Feb.

Beginn: 10 Uhr

Dauer: 4 h

Ⓑ

Schnupperkurs Seifensieden

Einführung in die Geschichte der Seife und Grundlagen der Seifensiederei, danach Herstellung einer eigenen Seife (1,2 kg).

Anmeldung erforderlich!

Treffpunkt: Gedern, Schlossberg 9, Marstall

Seifensiederei Schloss Gedern, Bernadette Böhm, T. 06647-919180

Kosten: 89 EUR/Pers., inkl. Material

Sa., 23. Feb.

Beginn: 14 Uhr

DVG-Fotoausstellung

Die Ausstellung mit dem Titel „Wo gibt’s denn hier Vulkane?“ läuft bis zum 7. April

Treffpunkt: Ulrichstein, Museum im Vorwerk, Hauptstr. 33

Kerstin Bär, DVG-Sektion Vogelsberg, T. 06402-504870

Kosten: normaler Museumseintritt

Fr., 24. Feb.

Beginn: 11 Uhr

Dauer: 3:30 h

Länge: 7 km

Ⓑ

Sagenhafter Spaziergang

Rundwanderung zum Wildfrauberg, zur Engelsburg im Tiergarten, zum Süßekopf und zur Grube Neugrünende Hoffnung mit Historie und Sagen zu den einzelnen Orten.

Treffpunkt: Grünberg - Weickartshain, P Grube Deutschland, Beschilderung Grillhütte folgen

Karl Heinz Hartmann, Projektgruppe Erzweg, T. 06400-7696

Kosten: kostenfrei

Mi., 27. Feb.

Beginn: 18:30 Uhr

Dauer: 2 h

Länge: 3 km

Ⓑ

Nachtwächterführung

Unser Nachtwächter führt Sie mit seinem Gehilfen durch die abendliche Stadt und unterhält Sie mit lebendigen Anekdoten aus dem Mittelalter. Mit Spezialeffekten und „Templerschnaps“. Abschließendes „Nachtwächtermahl“ muss separat gebucht werden.

Treffpunkt: Homberg (Ohm), Rathaus

Tourist-Info Homberg (Ohm), T. 06633-18443, tourist-info@homberg.de

Kosten: 8 EUR/Erw.



März

Sa., 2. März

Beginn: 10 Uhr

Dauer: 7 h

Länge: 14 km

Ⓑ

Intensivkurs Seifensiederei

Einführung in die Geschichte der Seife und Grundlagen der Seifensiederei, danach Herstellung einer eigenen Seife (2,5 kg), mit speziellen Techniken und Mustern, inkl. Mittagessen im Schlossrestaurant. Anmeldung erforderlich!

Treffpunkt: Gedern, Schlossberg 9, Marstall

Seifensiederei Schloss Gedern, Bernadette Böhm, T. 06647-919180

Kosten: 169 EUR/Pers.

Fr., 8. März

Beginn: 14 Uhr

Dauer: 1:30 h



Quellenführung in Bad Salzhausen

Die Solequellen Bad Salzhausens stammen aus den Tiefen des Vulkangebietes Vogelsberg. Wissenswertes über die Salzgewinnung, Trinkkur, Wasserförderung und Heilwirkung erläutert fachgerecht und unterhaltsam der Geo- und Naturparkführer Steffen Frühbis.

Treffpunkt: Nidda - Bad Salzhausen, Kur- und Touristik-Info

Kur- und Touristik-Info Bad Salzhausen, T. 06043-96331

Kosten: 5 EUR /Pers.

Sa., 9. März

Beginn: 10 Uhr

Dauer: 4 h



Schnupperkurs Seifensieden

Einführung in die Geschichte der Seife und Grundlagen der Seifensiederei, danach Herstellung einer eigenen Seife (1,2 kg).

Anmeldung erforderlich!

Treffpunkt: Gedern, Schlossberg 9, Marstall

Seifensiederei Schloss Gedern, Bernadette Böhm, T. 06647-919180

Kosten: 89 EUR/Pers., inkl. Material

So., 10. März

Beginn: 19 Uhr

Dauer: 2 h



Die „Schächerbachtour“ in Homberg (Ohm) in Bildern entdecken

Vortrag mit herrlichen Fotos von der „Schächerbachtour“ in Homberg (Ohm)

Treffpunkt: Homberg (Ohm), Museum im Alten Brauhaus

Hartmut Kraus, Stadt- und Wanderführer, T. 06633-7106

Kosten: 3 EUR/Erw.

So., 24. März

Beginn: 13 Uhr

Dauer: 5 h

Länge: 13 km

Vom Schlossberg zu Cramers Grab

Alte Geschichten neu erzählt - eine historische Wanderung im Rahmen der Gemündener Kulturwochen. Anmeldung erforderlich!

Treffpunkt: Gemünden (Felda), Burg-Gemünden, Sportplatz an der Ohm

Andrea Albert, Naturparkführerin, T. 0175-8403536 (auch SMS),

natur-albert@t-online.de

Kosten: 5 EUR/Erw., 2,50 EUR/Kinder bis 14 J.

Di., 26. März

Beginn: 14 Uhr

Dauer: 1:30 h



Botanische Führung durch den Kurpark

Informations- und Entdeckungstour durch den Kurpark von Bad Salzhausen unter fachkundiger Führung des Gärtners Martin Nagorr.

Treffpunkt: Nidda - Bad Salzhausen, Kur- und Touristik-Info

Kur- und Touristik-Info Bad Salzhausen, T. 06043-96330

Kosten: 5 EUR /Pers.

Mi., 27. März

Beginn: 18:30 Uhr

Dauer: 2 h

Länge: 3 km



Nachtwächterführung

Unser Nachtwächter führt Sie mit seinem Gehilfen durch die abendliche Stadt und unterhält Sie mit lebendigen Anekdoten aus dem Mittelalter. Mit Spezialeffekten und „Templerschnaps“. Abschließendes „Nachtwächtermahl“ muss separat gebucht werden.

Treffpunkt: Homberg (Ohm), Rathaus

Tourist-Info Homberg (Ohm), T. 06633-18443, tourist-info@homberg.de

Kosten: 8 EUR/Erw.

Sa., 30. März

Beginn: 10 Uhr

Dauer: 7 h



Seifensiederei

Einführung in die Geschichte der Seife und Grundlagen der Seifensiederei, danach Herstellung einer eigenen Seife (2,5 kg), mit speziellen Techniken und Mustern, inkl. Mittagessen im Schlossrestaurant. Anmeldung erforderlich!

Treffpunkt: Gedern, Schlossberg 9, Marstall

Seifensiederei Schloss Gedern, Bernadette Böhm, T. 06647-919180

Kosten: 169 EUR/Pers.

Sa., 30. März

Beginn: 14 Uhr

Dauer: 3 h

Länge: 6 km

Ⓑ

Bewegen-Informieren-Owwerhessisch/Spass

Wanderung über Kohden nach Bad Salzhausen, dort Einkehr mit Kaffee und Vorträgen im oberhessischen Platt. Rückweg über Aussichtspunkt „Bismarckstein“.

Treffpunkt: Nidda, P am Bürgerhaus

Wolfgang Eckhardt, Natur- und Vulkanführer, T. 06043-6281

Kosten: 5 EUR/Erw., 2,50 EUR/Kind, 10 EUR/Fam.

Sa., 30. März

Dauer: 1 Tag

Ⓑ

Power Seminar – Grüne Kraft voraus

Frühjahrskräuter – frische Kraft voran! Wir bestimmen, sammeln und rezeptieren, von der Vogelsberger Grünen SoBe bis zu pflanzlichen Antibiotika.

Treffpunkt: Hirzenhain, Zentrum am Wannberg

Kräuterschule Hildegard Kita, T. 06668-844

Kosten: 75 EUR/Pers.

So., 31. März

Dauer: 1 Tag

Ⓑ


Power Seminar – Kraft der Bäume

Bäume halten die Welt zusammen, doch die alten Rezepturen sind in Vergessenheit geraten. Knospen, Blüten, Blätter, Rinde und Holz – wie unsere Vorfahren sie nutzten und wie wir Ressourcen schonend Essen und Medizin herstellen.

Treffpunkt: Hirzenhain, Zentrum am Wannberg

Kräuterschule Hildegard Kita, T. 06668-844

Kosten: 75 EUR/Pers.



April

Sa., 6. Apr.

Beginn: 14:30 Uhr

Dauer: 2 h

Ⓑ

Historische Führung durch Bad Salzhausen

Informative und unterhaltsame Führung zu den geschichtsträchtigen Schauplätzen des idyllischen Kurortes.

Treffpunkt: Nidda - Bad Salzhausen, Kur- und Touristik-Info

Kur- und Touristik-Info Bad Salzhausen, T. 06043-96330

Kosten: 5 EUR /Pers.

So., 7. Apr.

Beginn: 9 Uhr

Dauer: 4:30 h

Länge: 8 km

Ⓑ

Die Entstehung der Landschaft im südlichen Vogelsberg

Gesteine, Wasser und Oberflächenformen erzählen über die erdgeschichtliche Entstehung des südlichen Vogelsberges.

(Rucksackverpflegung!)

Treffpunkt: Ortenberg-Usenborn, Dorfbrunnen/Dorfmitte, Brunnenstraße
Abzweig Am Stockberg

Alfred Franz, Geo- und Naturparkführer, T. 06046-7759

Kosten: kostenfrei, Spenden erwünscht

So., 7. Apr.

Beginn: 10 Uhr

Dauer: 5 h

Länge: 12 km

ⓑ

So., 7. Apr.

Beginn: 14 Uhr

Dauer: 3 h

ⓑ

So., 7. Apr.

Beginn: 19 Uhr

Dauer: 2 h

ⓑ

Fr., 12. Apr.

Beginn: 14 Uhr

Dauer: 1:30 h

ⓑ

Sa., 13. Apr.

Beginn: 13 Uhr

Dauer: 4 h

ⓑ

So., 14. Apr.

Beginn: 9:30 Uhr

Dauer: 2:30 h

Länge: 2 km

ⓑ

So., 14. Apr.

Beginn: 10 Uhr

Dauer: 7 h

Länge: 16 km

Wanderung auf dem Erzweg Mitte

Rundwanderung entlang historischer Relikte des Eisenerzbergbaus im Raum Mücke. Festes Schuhwerk erforderlich, Rucksackverpflegung empfohlen. Weitere Infos unter www.erzwanderweg.de

Treffpunkt: Mücke, Bahnhof, Infotafel Erzweg

Werner Wißner, Projektgruppe Erzweg, T. 06400-8218

Kosten: kostenfrei, Spenden willkommen

Malen im Frühlingsgarten

Malen und Zeichnen für Anfänger und Fortgeschrittene mit Materialkunde und Anleitung durch promovierten Kunstpädagogen im privaten Garten. Staffeleien und Regen-/Sonnenschutz sind vorhanden.

Treffpunkt: Schotten-Rainrod, Weißbachstr. 12

Dr. Gero Pappé, T. 06044-950007, Dr.Pappe@gmx.de

Kosten: 14 EUR/Erw., 12 EUR/Sen.

Die „GeoTour Felsenmeer“ in Homberg (Ohm) in Bildern entdecken

Vortrag mit wunderbaren Fotos von der „Geotour Felsenmeer“ in Homberg (Ohm).

Treffpunkt: Homberg (Ohm), Museum im Alten Brauhaus

Hartmut Kraus, Stadt- und Wanderführer, T. 06633-7106

Kosten: 3 EUR/Erw.

Quellenführung in Bad Salzhausen

Die Solequellen Bad Salzhausens stammen aus den Tiefen des Vulkangebietes Vogelsberg. Wissenswertes über die Salzgewinnung, Trinkkur, Wasserförderung und Heilwirkung erläutert fachgerecht und unterhaltsam der Geo- und Naturparkführer Steffen Frühbis.

Treffpunkt: Nidda - Bad Salzhausen, Kur- und Touristik-Info

Kur- und Touristik-Info Bad Salzhausen, T. 06043-96331

Kosten: 5 EUR/Pers.

Fit in den Frühling – mit Löwenzahn und Co.

Bei einer Wanderung werden Frühlingskräuter gesammelt und daraus Gesundes und Leckerer hergestellt. Anmeldung erforderlich!

Treffpunkt: Schotten, Hoherodskopf, Info-Zentrum

Ursula Herbst, Naturparkführerin, T. 0151-68464946

Kosten: 29 EUR/Pers.

Erlebnisführung „Wo ist denn hier der Vulkan?“

Erlebnisorientierte Führung mit immer wieder neuen Fenstern zum Vulkan Vogelsberg sowie Aktivitäten bei mehreren Erlebnispunkten werden zur besonderen Naturerfahrung.

Treffpunkt: Schotten-Eichelsachsen,

Weiher oberhalb des Ortes Richtung Gedern

Klaus Emrich, Geo- und Naturparkführer, T. 0171-8626481

Kosten: 5 EUR/Erw., 2,50 EUR/Kind, 10 EUR/Fam.

ExtraTour – Wanderung: Bachtour

Rundwanderung durch Wald- und Wiesenlandschaften mit Bachüberquerung auf Schrittsteinen. Infos über Geologie, Flora und Fauna. Einkehr auf Schloß Eisenbach und Vesper aus dem eigenen Rucksack. Anmeldung erforderlich!

Treffpunkt: Lauterbach, P am Freizeitzentrum

Susanne Jost und Hartmut Greb, Geo- und Naturparkführer,

T. 06641-977122

Kosten: 5 EUR/Erw., 2,50 EUR/Kind, 10 EUR/Fam.

So., 14. Apr.

Beginn: 10:30 Uhr
Dauer: 4:30 h
Länge: 9 km

Frühlingswanderung Schächerbachtour Homberg

Wohlschmeckende Kräuter, zarte Blüten, Hummeln und Frösche entdecken und mit allen Sinnen erkunden, auf naturbelassenden Pfaden durch Wälder und Wiesen zu sagenumwobenen Teichen und Quellen wandern.

Treffpunkt: Homberg (Ohm), P an der Stadthalle
Karin Linker, Wanderführerin, T. 06633- 64131, karin.linker@vismatec.de
Kosten: 8 EUR/Erw., 4 EUR/Kind, 16 EUR/Fam., inkl. Imbiss

So., 14. Apr.

Beginn: 15:30 Uhr
Dauer: 1:30 h

ErlebnisBurg Moritzstein: Indianer-Geschichten

Abenteuer, Zeichensprache, Stammestreffen und Sonnentänze, inkl. Mini-Workshop. Für Kinder ab 5 Jahre.

Treffpunkt: Gedern-Wenings, Burg Moritzstein
Christine Kunz-Bauer, T. 06045-950999
Kosten: 4 EUR/Pers., inkl. Material

Do., 18. Apr.

Beginn: 14 Uhr
Dauer: 3 h



Malen im Frühlingsgarten

Malen und Zeichnen für Anfänger und Fortgeschrittene mit Materialkunde und Anleitung durch promovierten Kunstpädagogen im privaten Garten. Staffeleien und Regen-/Sonnenschutz sind vorhanden.

Treffpunkt: Schotten-Rainrod, Weißbachstr. 12
Dr. Gero Pappé, T. 06044-950007, Dr.Pappe@gmx.de
Kosten: 14 EUR/Erw., 12 EUR/Sen.

Fr., 19. Apr.

Beginn: 10 Uhr
Dauer: 6 h
Länge: 14 km



ExtraTour-Wanderung: Gipfeltour Schotten

Rundwanderung zu den Geotopen Bilstein und Gackerstein mit herrlichen Aussichten und Einkehr in Busenborn.

Treffpunkt: Schotten, Hoherodskopf, Infozentrum
Angela Metzner, Natur- und Kulturführerin, T. 06044-607020
Kosten: 5 EUR/Erw., 2,50 EUR/Kind, 10 EUR/Fam.

Fr., 19. Apr.

Beginn: 14 Uhr
Dauer: 3 h
Länge: 6,5 km



Junge Blüten, alte Steine

Rundwanderung auf der Geo-Tour Homberg (Ohm), entlang der romantischen Kirschenallee, zu geologischen Besonderheiten und Naturdenkmälern. Weitere Infos unter www.vogelsbergerin.de.
Anmeldung erforderlich!

Treffpunkt: Homberg (Ohm), Zum Hohen Berg 16, Wanderportal
Ulrike Wyche, Geo- und Naturparkführerin, T. 0175-6138664,
ulrike@vogelsbergerin.de
Kosten: 5 EUR/Person

So., 21. Apr.

Beginn: 10 Uhr
Dauer: 4:30 h
Länge: 13 km



ExtraTour-Wanderung: 3-Seen-Tour

Rundwanderung um die Mooser Seenplatte mit Informationen zu Natur, Kultur und Vulkanismus.

Treffpunkt: Freiensteinau-Nieder-Moos, P am Campingplatz
Rudolf Schlintz, Natur- und Kulturführer, T. 06644-1413
Kosten: 5 EUR/Erw., 2,50 EUR/Kind, 10 EUR/Fam.

So., 21. Apr.

Beginn: 14 Uhr
Dauer: 2 h
Länge: 3 km



„Humricher Sonntagsrunde“ in Homberg (Ohm)

Kurzweilige Altstadtführung durch ein sehenswertes Fachwerk-Städtchen mit Besuch des Schlosses und des Brauhausturmes.
Anschließend Kaffee und Kuchen im Schlosskaffee.

Treffpunkt: Homberg (Ohm), Torhaus Schlosstor, An der Schlossmauer 12
Bernd Reiß, Stadt- und Wanderführer, T. 06633-5372,
berndreiss1954@gmail.com
Kosten: 3 EUR/Erw.

Mo., 22. Apr.

Beginn: 13 Uhr
Dauer: 3:30 h
Länge: 6,6 km



Wanderung auf der „GeoTour Felsenmeer“ in Homberg (Ohm)

Rundweg mit vielen geologischen Besonderheiten, herrlichem Blick auf die Amöneburg und in den größten Basaltsteinbruch Europas sowie zum imposanten Felsenmeer. Anmeldung erwünscht.

Treffpunkt: Homberg (Ohm), Zum Hohen Berg 16, Wanderportal Bernd Reiß, Wanderführer, T. 06633- 5372, berndreiss1954@gmaili.com
Kosten: 4 EUR/Erw., 2 EUR/Kind, 8 EUR/Fam.

Di., 23. Apr.

Beginn: 14 Uhr
Dauer: 1:30 h
Länge: 6,6 km



Botanische Führung durch den Kurpark

Informations- und Entdeckungstour durch den Kurpark von Bad Salzhausen unter fachkundiger Führung des Gärtners Martin Nagorr.

Treffpunkt: Nidda - Bad Salzhausen, Kur- und Touristik-Info Kur- und Touristik-Info Bad Salzhausen, T. 06043-96330
Kosten: 5 EUR /Pers.

Do., 25. Apr.

Beginn: 14 Uhr
Dauer: 3 h
Länge: 6 km



Bewegen-Informieren-Owverhessisch/Spaß

Wanderung über Kohden nach Bad Salzhausen, dort Einkehr mit Kaffee und Vorträgen im oberhessischen Platt. Rückweg über Aussichtspunkt „Bismarckstein“.

Treffpunkt: Nidda, P am Bürgerhaus Wolfgang Eckhardt, Natur- und Vulkanführer, T. 06043-6281
Kosten: 5 EUR/Erw., 2,50 EUR/Kind, 10 EUR/Fam.

Sa., 27. Apr.

Beginn: 10 Uhr
Dauer: 4 h



Schnupperkurs Seifensieden

Einführung in die Geschichte der Seife und Grundlagen der Seifensiederei, danach Herstellung einer eigenen Seife (1,2 kg). Anmeldung erforderlich!

Treffpunkt: Gedern, Schlossberg 9, Marstall Seifensiederei Schloss Gedern, Bernadette Böhm, T. 06647-919180
Kosten: 89 EUR/Pers., inkl. Material

Sa., 27. Apr.

Beginn: 15 Uhr
Dauer: 1:30 h
Länge: 6,5 km

Frühlingskräuter – gesund und lecker!

Frühlingskräuterführung mit Anja Seipel mit anschließender Verkostung. Anmeldung erforderlich!

Treffpunkt: Nidda-Bad Salzhausen, Kur- u. Touristikinfo Kur- u. Touristikinfo, T. 06043-96330
Kosten: 5 EUR/Pers. inkl. Wildkräuterlimo

So., 28. Apr.

Beginn: 10 Uhr
Dauer: 2 h
Länge: 4 km



O schaurig ist's übers Moor zu gehn

Eine Wanderung um das Vogelsberger Hochmoor mit Informationen zu Flora, Fauna und Geologie. Anmeldung erforderlich!

Treffpunkt: Schotten, Hoherodskopf, Parkplatz Heide Andrea Albert, Geo- und Naturparkführerin, T. 0175-8403536 (auch SMS), natur-albert@t-online.de
Kosten: 5 EUR/Erw., 2,50 EUR/Kinder bis 14 J

So., 28. Apr.

Beginn: 13 Uhr
Dauer: 3 h
Länge: 6 km

Wanderung für natur- und kulturinteressierte Alleinstehende

Vergnüglicher Nachmittag – Gleichgesinnte treffen und Natur genießen

Treffpunkt: Schotten, Nähe Hoherodskopf Doris Ritz, Naturparkführer, T. 0176-99990294
Kosten: 25 EUR/Pers. inkl. Imbiss

So., 28. Apr.

Beginn: 14 Uhr
Dauer: 3:30 h
Länge: 7,5 km



Über Stock und Stein

Rundwanderung durch Wald und Wiesen, auf zum Teil nicht befestigten Wegen, durch das Horloffquellgebiet. Weitere Infos unter www.vogelsbergerin.de. Anmeldung erforderlich!

Treffpunkt: Schotten, P an der L3167 / Zufahrt Segelflugplatz Götzen
Ulrike Wyche, Geo- und Naturparkführerin, T. 01756138664,
ulrike@vogelsbergerin.de
Kosten: 5 EUR/Person

So., 28. Apr.

Beginn: 14 Uhr
Dauer: 2:30 h
Länge: 2 km

Kräuter der Provinz

Frühlingskräuterspaziergang mit Verkostung der ersten gesunden und leckeren Vitaminbomben.

Treffpunkt: Ortenberg-Lißberg, Sportplatz
Beate Schubert, Natur- und Kulturführerin, T. 06046-432
Kosten: 7 EUR/Erw. inkl. kl. Imbiss



Mai

Mi., 1. Mai

Beginn: 9:30 Uhr
Dauer: 8 h

Vulkanfest auf dem Hoherodskopf

Fest zum Saisonstart der Vulkan-Express-Linien. Mit vielen Verkaufs- und Infoständen regionaler Anbieter, sowie Live-Musik und Kinderprogramm.

Treffpunkt: Schotten, Hoherodskopf
Verkehrsgesellschaft Oberhessen, www.vgo.de, www.vulkanfest.de
Kosten: kostenfrei

Fr., 3. Mai – So., 5. Mai

Beginn: 17 Uhr
Dauer: 2,5 Tage

Fotosafari auf dem Hoherodskopf: Frühling im Hohen Vogelsberg

Einsteiger-Fotoseminar: Theorie und Praxis von Natur bis Action-fotografie. Weitere Informationen unter www.vogelsberg-fotos.de. Anmeldung erforderlich!

Treffpunkt: Schotten, Hoherodskopf, Infozentrum
Christina Marx, Naturfotografin (GDT), T. 0175-9061906 o. 06402-809592,
info@christina-marx.de
Kosten: 115 EUR/Person

Sa., 4. Mai

Beginn: 14 Uhr
Dauer: 2:30 h
Länge: 5 km

Mystisches Hochmoor

Wanderung entlang an Hochmoor, Geiselstein und Goldwiese mit Sagen, Märchen und Erzählungen für Erwachsene. Anmeldung bis 1. Mai erforderlich!

Treffpunkt: Schotten, Hoherodskopf, P Heide
Richard Golle, Natur- und Kulturführer, T. 0170-7245241
Kosten: 12 EUR/Pers., inkl. kl. Snack

Sa., 4. Mai

Beginn: 14:30 Uhr

Dauer: 2 h

Länge: 5 km

ⓑ

So., 5. Mai

Beginn: 6 Uhr

Dauer: 2:30 h

Länge: 2,5 km

ⓑ

So., 5. Mai

Beginn: 14 Uhr

Dauer: 4:30 h

Länge: 12 km

ⓑ

So., 5. Mai

Beginn: 14 Uhr

Dauer: 3-4 h

Länge: 10 km

ⓑ

So., 5. Mai

Beginn: 14 Uhr

Dauer: 3 h

ⓑ

So., 5. Mai

Beginn: 14 Uhr

Dauer: 2-3 h

Länge: 4 km

ⓑ

So., 5. Mai

Beginn: 15:30 Uhr

Dauer: 1:30 h

Historische Führung durch Bad Salzhausen

Informative und unterhaltsame Führung zu den geschichtsträchtigen Schauplätzen des idyllischen Kurortes.

Treffpunkt: Nidda - Bad Salzhausen, Kur- und Touristik-Info

Kur- und Touristik-Info Bad Salzhausen, T. 06043-96330

Kosten: 5 EUR /Pers.

Vogelstimmenwanderung

Rundwanderung um Eichelsachsen mit morgendlichem Vogelkonzert und Vorstellung der Vogelstimmen.

Anschließend gemeinsames Frühstück im Freien.

Treffpunkt: Schotten-Eichelsachsen, ehem. Schule in der Dorfmitte

Axel Rockel, NABU-Vogelsberg, T. 0175-5726799

Kosten: kostenfrei

Im Land der Münzenberger

Rundwanderung vom Kloster Arnsburg über das Römerkastell Altenberg zur Münzenburg und zurück über den Heiligen Stein.

Treffpunkt: Lich, Kloster Arnsburg, Pfortenbau

Angela Metzner, Natur- und Kulturführerin, T. 06044-607020

Kosten: 4 EUR/Erw., 2 EUR/Kind, 8 EUR/Fam.

Wunderbare Spur der Natur: Wanderung mit Themenführung durch die Geologische Baumhecke

Vogelsberg pur: Blumenwiesen, Heckenwege, verschiedene Naturräume u. besondere Weitblicke. In der Baumhecke findet man ein Stück Vulkan Vogelsberg.

Treffpunkt: Schotten-Eichelsachsen, Backhaus Dorfmitte

Klaus Emrich, Geo- und Naturparkführer, T. 0171-8626481

Kosten: Spende an die IGE erwünscht

Malen im Frühlingsgarten

Malen und Zeichnen für Anfänger und Fortgeschrittene mit Materialkunde und Anleitung durch promovierten Kunstpädagogen im privaten Garten. Staffeleien und Regen- /Sonnenschutz sind vorhanden.

Treffpunkt: Schotten-Rainrod, Weißbachstr. 12

Dr. Gero Pappe, T. 06044-950007, Dr.Pappe@gmx.de

Kosten: 14 EUR/Erw., 12 EUR/Sen.

Gederner Mühlenrundgang

Einschließlich der Papiermühle hatte Gedern einst 7 Mühlen – Erzählungen über ihre Geschichte machen sie wieder lebendig.

Treffpunkt: Gedern, Schloss, Tourist-Info

Erhard Müth, Natur- und Kulturführer, T. 06045-1031

Kosten: 5 EUR/Erw., 2,50 EUR/Kind, 10 EUR/Fam.

ErlebnisBurg Moritzstein: Vom Wünschen und Verwünschen

In Märchen, Sagen, Geschichten und in unserem Leben, inkl. Mini-Workshop. Für Kinder ab 5 Jahre.

Treffpunkt: Gedern-Wenings, Burg Moritzstein

Christine Kunz-Bauer, T. 06045-950999

Kosten: 4 EUR/Pers., inkl. Material

Mo., 6. Mai

Beginn: 14:30 Uhr

Dauer: 1:30 h



Fr., 10. Mai

Beginn: 14 Uhr

Dauer: 1:30 h



Sa., 11. Mai

Beginn: 14:30 Uhr

Dauer: 2 h

Länge: 3 km

Di., 14. Mai

Beginn: 10 Uhr

Dauer: 3 h

Länge: 8 km



Do., 16. Mai

Beginn: 10 Uhr

Dauer: 4:30 h

Länge: 10 km

Fr., 17. Mai

Beginn: 15 Uhr

Dauer: 3 h

Länge: 4 km



Fr., 17. Mai

Beginn: 18 Uhr

Dauer: 2 h

Länge: 3 km



Mit dem Förster durch den Wald

Unter fachkundiger Führung können Gruppen ab 5 Personen Interessantes und Wissenswertes zur hiesigen Fauna und Flora erfahren. Anmeldung bis 11 Uhr möglich.

Treffpunkt: Nidda - Bad Salzhausen, Historischer Bahnhof

Kur- und Touristik-Info Bad Salzhausen, T. 06043-96330

Kosten: kostenfrei

Quellenführung in Bad Salzhausen

Die Solequellen Bad Salzhausens stammen aus den Tiefen des Vulkangebietes Vogelsberg. Wissenswertes über die Salzgewinnung, Trinkkur, Wasserförderung und Heilwirkung erläutert fachgerecht und unterhaltsam der Geo- und Naturparkführer Steffen Frühbis.

Treffpunkt: Nidda - Bad Salzhausen, Kur- und Touristik-Info

Kur- und Touristik-Info Bad Salzhausen, T. 06043-96331

Kosten: 5 EUR /Pers.

Märchenwanderung mit Eseln für Kinder

Mit Eseln um den Taufstein wandern und stimmungsvollen Märchen lauschen, vielleicht ein Stück reiten. Anmeldung erforderlich!

Treffpunkt: Schotten, Parkplatz Taufstein, am Loipenhaus, an der L3305/3291

Richard Golle, Natur- und Kulturführer, T. 0170- 7245241

Kosten: 12 EUR/Pers., 40 EUR/Fam., inkl. kl. Snack

Gesundheitswanderung auf der ExtraTour:

Höhenrundweg

Rundwanderung zu den Geotopen Geiselstein und Taufstein mit herrlicher Aussicht vom Bismarckturm; zwischendurch mit Übungen aus dem Gesundheitswandern.

Treffpunkt: Schotten, Hoherodskopf, Info-Zentrum

Astrid Lünse, Natur- und Landschaftsführerin

Kosten: 5 EUR/Erw., 2,50 EUR/Kind, 10 EUR/Fam.

Wo ist denn hier der Grabenbruch?

Rundwanderung zu den Sedimentgesteinen des hessischen Erdmittelalters, Erläuterungen zur jüngeren Klima- und Vegetationsgeschichte.

Treffpunkt: Wartenberg-Angersbach, P am Wartenberg-Oval, Stangenweg 26

Reinhard Fehl, T. 06641-3550, r.fehl@t-online.de

Kosten: 5 EUR/Erw., 2,50 EUR/Kind, 10 EUR/Fam.

Fit in den Frühling (Teil 1)

Nordic-Walking Kurs für Anfänger und Wiedereinsteiger.

Anmeldung erforderlich, bitte zusätzliches Infomaterial anfordern!

Treffpunkt: Schotten, Hoherodskopf, Infozentrum

Andrea Albert, Nordic-Walking Kursleiterin, T. 0175-8403536 (auch SMS), natur-albert@t-online.de

Kosten: 30 EUR/Erw.

„Humricher Freitagrunde“ in Homberg (Ohm)

Kurzweilige Altstadtführung durch ein sehenswertes Fachwerk-Städtchen mit Besuch des Schlosses und des Brauhausturmes.

Abschluss im Sommerbiertgarten im Schloss.

Treffpunkt: Homberg (Ohm), Torhaus Schlosstor, An der Schlossmauer 12

Bernd Reiß, Stadt- und Wanderführer, T. 06633-5372,

berndreiss1954@gmail.com

Kosten: 3 EUR/Erw.

Fr., 17. Mai

Beginn: 20 Uhr

Dauer: 1:30 h



Fledermausführung durch den Kurpark

Weltweit gibt es rund 900 Fledermausarten. Welche davon auch in Bad Salzhausen zu entdecken sind, das und noch viel mehr über die kleinen Säugetiere, zeigt und erklärt Adam Strecker, Fachwart für Fledermäuse.

Treffpunkt: Nidda - Bad Salzhausen, Kur- und Touristik-Info

Kur- und Touristik-Info Bad Salzhausen, T. 06043-96330

Kosten: Spenden erbeten

Sa., 18. Mai

Beginn: 10 Uhr

Dauer: 8 h

Haustiere fotografieren: Tierisch gute Fotos von Katze, Pferd und Hund

Ziel ist nicht die detailgetreue Wiedergabe, sondern vielmehr die Persönlichkeit des Tieres und seine persönlichen Wesenszüge herauszuarbeiten. Anmeldung erforderlich.

Treffpunkt: Hungen, Trais-Horloff

Christina Marx, Naturfotografin (GDT), T. 0175-9061906 o. 06402-809592, info@christina-marx.de

Kosten: 75 EUR

Sa., 18. Mai

Beginn: 10 Uhr

Dauer: 5 h

Länge: 8 km



Fit in den Frühling (Teil 2)

Nordic-Walking Kurs für Anfänger und Wiedereinsteiger.

Voraussetzung ist die Teilnahme am Vortag!

Treffpunkt: Schotten, Hoherodskopf, Infozentrum

Andrea Albert, Nordic-Walking Kursleiterin, T. 0175-8403536 (auch SMS), natur-albert@t-online.de

Kosten: 50 EUR/Erw.

Sa., 18. Mai

Beginn: 18 Uhr

Dauer: 2 h

Länge: 4 km



Wellnesswanderung

Aktives Stressmanagement in der Natur. Anmeldung erforderlich!

Begrenzte Teilnehmerzahl.

Treffpunkt: Nähe Hoherodskopf

Doris Ritz, Naturparkführer, T. 0176-99990294

Kosten: 12 EUR/Pers.

So., 19. Mai

Beginn: 9:30 Uhr

Dauer: 8 h

Die geheimnisvolle Welt der Makrofotografie

Pflanzenwelt und Insekten erkunden und die Welt der kleinen

Dinge fotografisch in Szene setzen. Weitere Infos unter

www.vogelsberg-fotos.de. Anmeldung erforderlich.

Treffpunkt: Hungen, Trais-Horloff

Christina Marx, Naturfotografin (GDT), T. 0175-9061906 o. 06402-809592, info@christina-marx.de

Kosten: 75 EUR

So., 19. Mai

Beginn: 9:45 Uhr

Dauer: 3:30 h

Länge: 6 km



Quellenreicher Vogelsberg

Erkundungstour zu Quellen und Bächen im Oberwald mit Infos zu deren Ökosystemen und dessen Gefährdung durch den Klimawandel, sowie hydrologische u. geologische Besonderheiten. Fahrgemeinschaften oder Bustransfer zur Heide.

Treffpunkt: Ulrichstein-Wiesenhof, Parkplatz mit Bushaltestelle an der L3139

Andreas Rüb, Geo- und Naturparkführer, T. 06049-246312

Kosten: 4 EUR/Erw., 2 EUR/Kind, 8 EUR/Fam., DVG-Mitglieder frei, ggf. zzgl. Bustransfer

So., 19. Mai

Beginn: 14 Uhr
Dauer: 3 h
Länge: 5,5 km



Wanderung Berg-Mähwiesen-Pfad

Wanderung auf dem interessantesten Teilstück: Bonifatiuskanzeln, Herchenhainer Höhe, Ernstberg von Sichenhausen
Treffpunkt: P auf der Herchenhainer Höhe
Wolfgang Eckhardt, Natur- und Vulkanführer, T. 06043-6281
Kosten: 5 EUR/Erw., 2,50 EUR/Kind, 10 EUR/Fam.

So., 19. Mai

Beginn: 14 Uhr
Dauer: 5 h

ErlebnisBurg Moritzstein: Der Vogelsberger Teufel
Märchen, Sagen und Geschichten vom Teufel im Vogelsberger Land. Mit Künstlerfigurenausstellung „Teuflichgut“, Speis und Trank für Jedermann
Treffpunkt: Gedern-Wenings, Burg Moritzstein
Christine Kunz-Bauer, T. 06045-950999
Kosten: 4 EUR/Pers., inkl. Material

So., 19. Mai

Beginn: 15 Uhr
Dauer: 3 h

Tischlein-deck-dich im Frühling – für Singles
„Natürlich“ kochen und gemeinsam genießen – Spaßfaktor garantiert! Anmeldung erforderlich!
Treffpunkt: Grebenhain, Grüner Salon
Doris Ritz, Naturparkführer, T. 0176-99990294
Kosten: 49 EUR/Pers. inkl. Verzehr mit Getränken

Sa., 25. Mai

Beginn: 14 Uhr
Dauer: 2:30 h
Länge: 3 km



Frühjahrsrundgang durch den Vogelsberggarten
Informativer Spaziergang zu Fauna und Flora des Vogelsberges mit dem Gärtner des Gartens.
Treffpunkt: Ulrichstein, Museum im Vorwerk, Hauptstraße 33
Richard Golle, Natur- und Kulturführer, T. 0170- 7245241
Kosten: 5 EUR/ Erw., 10 EUR/Fam.

Sa., 25. Mai

Beginn: 14 Uhr
Dauer: 3 h
Länge: 6 km



Bewegen-Informieren-Owverhessisch/Spaß
Wanderung über Kohden nach Bad Salzhausen, dort Einkehr mit Kaffee und Vorträgen im oberhessischen Platt. Rückweg über Aussichtspunkt „Bismarckstein“.
Treffpunkt: Nidda, P am Bürgerhaus
Wolfgang Eckhardt, Natur- und Vulkanführer, T. 06043-6281
Kosten: 5 EUR/Erw., 2,50 EUR/Kind, 10 EUR/Fam.

So., 26. Mai

Beginn: 14 Uhr
Dauer: 3:30 h
Länge: 7,5 km



Die wilde Frau im Hollerbusch
Geschichten und Mythen zum Holunder: Was haben die Wilde Frau, die germanische Götting Freya und Frau Holle mit dem Elderbaum zu tun? Rundwanderung zum Geotop Wildfrauhaus Wohnfeld. Weitere Infos unter www.vogelsbergerin.de. Anmeldung erforderlich!
Treffpunkt: P an der L3167 zw. Altenhain u. Abzw. Petershainer Hof
Ulrike Wyche, Geo- und Naturparkführerin, T. 01756138664, ulrike@vogelsbergerin.de
Kosten: 5 EUR/Person

So., 26. Mai

Beginn: 14 Uhr
Dauer: 4 h
Länge: 12 km

ExtraTour- Wanderung: Weitblick-Tour Ulrichstein
Rundwanderung zu verschiedenen Geotopen, durch blühende Frühlingswiesen und urige Heckenlandschaften – mit herrlichen Aussichten und Besuch des Vogelsberggartens.
Treffpunkt: Ulrichstein, Lindenplatz am Rathaus
Richard Golle, Natur- und Kulturführer, T. 0170- 7245241
Kosten: 5 EUR/Erw., 2,50 EUR/Kind, 10 EUR/Fam.

Di., 28. Mai

Beginn: 14 Uhr

Dauer: 1:30 h



Botanische Führung durch den Kurpark

Informations- und Entdeckungstour durch den Kurpark von Bad Salzhausen unter fachkundiger Führung des Gärtners Martin Nagorr.

Treffpunkt: Nidda - Bad Salzhausen, Kur- und Touristik-Info

Kur- und Touristik-Info Bad Salzhausen, T. 06043-96330

Kosten: 5 EUR /Pers.

Mi., 29. Mai

Beginn: 18 Uhr

Dauer: 3 h

Länge: 6 km



Wanderung „Rund um Deckenbach“ in Homberg (Ohm)

Wandern ohne Stress und Hektik in einer abwechslungsreichen Landschaft rund um ein kleines Dorf vorbei an fremden Tieren und uralten Obstbäumen. Anschließend Einkehr im Sportheim der T.S.G. möglich.

Treffpunkt: Homberg (Ohm), Sportheim an der K 3126 Richtung Rabenau

Bernd Reiß, Stadt- und Wanderführer, T. 06633- 5372,

berndreiss1954@gmail.com

Kosten: kostenfrei

Do., 30. Mai

Beginn: 14 Uhr

Dauer: 3 h



Malen im Frühlingsgarten

Malen und Zeichnen für Anfänger und Fortgeschrittene mit Materialkunde und Anleitung durch promovierten Kunstpädagogen im privaten Garten. Staffeleien und Regen- /Sonnenschutz sind vorhanden.

Treffpunkt: Schotten-Rainrod, Weißbachstr. 12

Dr. Gero Pappe, T. 06044-950007, Dr.Pappe@gmx.de

Kosten: 14 EUR/Erw., 12 EUR/Sen.

Fr., 31. Mai – So., 2. Juni

Beginn: 14:30 Uhr

Dauer: 2:30 h

Länge: 2 km



Kunst und Photo rund um den Vulkan

3-tägiges Seminar an wechselnden Orten rund um den Vulkan für Photos und Handskizzen vor Ort, als Ergänzung zum Malerei-Seminar möglich. Warme Kleidung mitbringen.

Treffpunkt: Parkplatz Nidda-Stausee

Dr. Gero Pappe, T. 06044-950007, Dr.Pappe@gmx.de

Kosten: 80 EUR/Gruppen (ab 5 Pers.) 60 EUR pro Person



Juni

Sa., 1. Juni

Beginn: 14 Uhr

Dauer: 4 h

Länge: 8 km



ExtraTour-Wanderung: Höhenrundweg

Eine Rundwanderung zu den schönsten Plätzen im Oberwald mit alten Geschichten und neuen Informationen über die Vulkanregion Vogelsberg. Ab vier Personen, Anmeldung erforderlich!

Treffpunkt: Schotten, Hoherodskopf, P an der Taufsteinhütte

Andrea Albert, Geo- und Naturparkführerin, T. 0175-8403536 (auch SMS), natur-albert@t-online.de

Kosten: 7 EUR/Erw., 3,50 EUR/Kinder bis 14 J.

Sa., 1. Juni

Beginn: 14 Uhr

Dauer: 2:30 h

Länge: 5 km

ⓑ

Orchideen, Kräuter und Blumen auf Vogelsberger Magerrasen

Kräuter und Blumenwanderung auf Vogelsberger Magerrasen mit Erläuterung ökologischer Zusammenhänge und Besonderheiten.

Anmeldung erforderlich!

Treffpunkt: Lautertal, P Landrat Vieregge an der L 3140

Richard Golle, Natur- und Kulturführer, T. 0170- 7245241

Kosten: 10 EUR/Erw., 25 EUR/Fam., inkl. kleinem Snack

Sa., 1. Juni

Beginn: 14:30 Uhr

Dauer: 2 h

ⓑ

Historische Führung durch Bad Salzhausen

Informative und unterhaltsame Führung zu den geschichts-trächtigen Schauplätzen des idyllischen Kurortes.

Treffpunkt: Nidda - Bad Salzhausen, Kur- und Touristik-Info

Kur- und Touristik-Info Bad Salzhausen, T. 06043-96330

Kosten: 5 EUR /Pers.

So., 2. Juni

Beginn: 9 Uhr

Dauer: 4:30 h

Länge: 8,5 km

ⓑ

Historische Grenzen, Hohlwege und verlassene Dörfer erzählen Geschichten

Geländespuren und Kleindenkmäler in den Wäldern um Usenborn erzählen über die Geschichte der Region des südlichen Vogelsberges. (Rucksackverpflegung!)

Treffpunkt: Ortenberg-Usenborn, Dorfbrunnen/Dorfmitte, Brunnenstraße Abzweig Am Stockberg

Alfred Franz, Geo- und Naturparkführer, T. 06046-7759

Kosten: kostenfrei, Spenden erwünscht

So., 2. Juni

Beginn: 10 Uhr

Dauer: 3-4 h

Länge: 9,5 km

ⓑ

Buchonia - Waldgeschichte(n)

Die spannende Geschichte unseres Waldes nach der letzten Eiszeit und die Mythen, die sich um Bäume und Wälder ranken. Rundwanderung auf der Schächerbachtour Homberg (Ohm).

Anmeldung erforderlich.

Treffpunkt: Homberg (Ohm), P an der Stadthalle

Ulrike Wyche, Geo- und Naturparkführerin, T. 01756138664, ulrike@vogelsbergerin.de

Kosten: 5 EUR/Person

So., 2. Juni

Beginn: 14 Uhr

Dauer: 4 h

Länge: 10 km

ⓑ

Der Vogelsberg vor 1000 Jahren

Wanderung durch die Vergangenheit – Wirtschaft, Wald, Jagd, Land und Leute im Mittelalter.

Treffpunkt: Schotten, Hoherodskopf, Infozentrum

Angela Metzner, Natur- und Kulturführerin, T. 06044-607020

Kosten: 3 EUR/Erw., 1,50 EUR/Kind, 6 EUR/Fam.

Mo., 3. Juni

Beginn: 14:30 Uhr

Dauer: 1:30 h

ⓑ

Mit dem Förster durch den Wald

Unter fachkundiger Führung können Gruppen ab 5 Personen Interessantes und Wissenswerts zur hiesigen Fauna und Flora erfahren. Anmeldung bis 11 Uhr möglich.

Treffpunkt: Nidda - Bad Salzhausen, Historischer Bahnhof

Kur- und Touristik-Info Bad Salzhausen, T. 06043-96330

Kosten: kostenfrei

Do., 6. Juni – So., 9. Juni

Dauer: 4 Tage

ⓑ

Kompaktkurs Kräuterkunde

Basiswissen Kräuterkunde in Theorie und Praxis mit Exkursionen

Treffpunkt: Grebenhain-Volkartshain, Gederner Str. 1

Kräuterschule Hildegard Kita, T. 06668-844

Kosten: 475 EUR/Pers.

Fr., 7. Juni

Beginn: 13 Uhr
Dauer: 5 h
Länge: 13,5 km



Wanderung: Heinzemanntour

Neuer Rundwanderweg durch Wald- und Wiesenlandschaften, alten Hutebäumen, wunderbaren Ausblicken, historischen Stätten und dem Naturdenkmal und Geotop Heinzemann.

Treffpunkt: Gemünden/Felda-Ehringshausen, P am DGH
Jörg Diegel, Dunja Werneburg, Wanderführer, T. 06634-9606-0
Kosten: 5 EUR/Erw., 2,50 EUR/Kind, 10 EUR/Fam.

Sa., 8. Juni

Beginn: 13 Uhr
Dauer: 4 h
Länge: 4 km



Waldbaden - Jap. Shinrin Yoku – Achtsamer Waldspaziergang

Wir tauchen ein in die heilsame Atmosphäre des Waldes und verbinden uns mit diesem. Mit Entspannungs-, Achtsamkeits- und Atemübungen. Anmeldung erforderlich.

Treffpunkt: Grebenhain-Ilbeshausen, P am Infohaus/Volksbank
Anja Hartmann, Kursleiterin Waldbaden, T. 06661-916554
o. 0160-7352607
Kosten: 15 EUR/Erw.

So., 9. Juni

Beginn: 14 Uhr
Dauer: 1:30 h
Länge: 1 km



„Kneippen“ in Lißberg

Die fünf Säulen der Gesundheit nach Pfarrer Kneipp werden erklärt und praktisch angewendet.

Treffpunkt: Ortenberg-Lißberg, Mühlgasse, P Firma Betz
Beate Schubert, Natur- und Kulturführerin, T. 06046-432
Kosten: 5 EUR/ Erw. inkl. kl. Snack

So., 9. Juni

Beginn: 14 Uhr
Dauer: 2 h
Länge: 3 km



„Humricher Sonntagsrunde“ in Homberg (Ohm)

Kurzweilige Altstadtführung durch ein sehenswertes Fachwerk-Städtchen mit Besuch des Schlosses und des Brauhausturmes. Anschließend Kaffee und Kuchen im Schlosskaffee.

Treffpunkt: Homberg (Ohm), Torhaus Schlosstor, An der Schlossmauer 12
Bernd Reiß, Stadt- und Wanderführer, T. 06633- 5372,
berndreiss1954@gmail.com
Kosten: 3 EUR/Erw.

Mo., 10. Juni

Beginn: 10 Uhr
Dauer: 4 h
Länge: 9 km



Wanderung auf der „Schächerbachtour“ in Homberg (Ohm)

Naturbelassene Wege, alte Sagen, tiefe Wälder, sprudelnde Quellen, viel erleben und sehen im Sagenhaften Schächerbachtal.

Treffpunkt: Homberg (Ohm), P an der Stadthalle
Bernd Reiß, Stadt- und Wanderführer, T. 06633- 5372,
berndreiss1954@gmail.com
Kosten: 5 EUR/Erw., 2,50 EUR/Kind, 10 EUR/Fam.

Fr., 14. Juni

Beginn: 14 Uhr
Dauer: 1:30 h



Quellenführung in Bad Salzhausen

Die Solequellen Bad Salzhausens stammen aus den Tiefen des Vulkangebietes Vogelsberg. Wissenswertes über die Salzgewinnung, Trinkkur, Wasserförderung und Heilwirkung erläutert fachgerecht und unterhaltsam der Geo- und Naturparkführer Steffen Frühbis.

Treffpunkt: Nidda - Bad Salzhausen, Kur- und Touristik-Info
Kur- und Touristik-Info Bad Salzhausen, T. 06043-96331
Kosten: 5 EUR /Pers.

Fr., 14. Juni

Beginn: 14 Uhr
Dauer: 3 h
Länge: 6 km



Bewegen-Informieren-Owverhessisch/Spass

Wanderung über Kohden nach Bad Salzhausen, dort Einkehr mit Kaffee und Vorträgen im oberhessischen Platt. Rückweg über Aussichtspunkt „Bismarckstein“.

Treffpunkt: Nidda, P am Bürgerhaus
Wolfgang Eckhardt, Natur- und Vulkanführer, T. 06043-6281
Kosten: 5 EUR/Erw., 2,50 EUR/Kind, 10 EUR/Fam.

Sa., 15. Juni

Beginn: 10 Uhr

Dauer: 8 h

Foto-Entdeckungsreise Hoher Vogelsberg

Stimmungsvolle Naturfotografie an ausgewählten Orten

im Naturpark Hoher Vogelsberg Weitere Informationen unter www.vogelsberg-fotos.de. Anmeldung erforderlich!

Treffpunkt: Schotten, Am Vulkaneum

Christina Marx, Naturfotografin (GDT), T. 0175-9061906 o. 06402-809592, info@christina-marx.de

Kosten: 45 EUR/Person

Sa., 15. Juni

Beginn: 14 Uhr

Dauer: 2:30 h

Länge: 3 km

Ⓑ

Sommerrundgang durch den Vogelsberggarten

Informativer Spaziergang zu Fauna und Flora des Vogelsberges mit dem Gärtner des Gartens.

Treffpunkt: Ulrichstein, Museum im Vorwerk, Hauptstraße 33

Richard Golle, Natur- und Kulturführer, T. 0170- 7245241

Kosten: 5 EUR/ Erw., 10 EUR/Fam.

So., 16. Juni

Beginn: 14 Uhr

Dauer: 3 h

Länge: 7,5 km

Ⓑ

Wanderung Herchenhain, Ernstberg, Geotop Alteburg

Wanderung auf ebener Strecke von Herchenhain zum Geotop Alteburg mit Infos zur Natur und Geologie.

Treffpunkt: Grebenhain-Herchenhain, P am Ortseingang

Wolfgang Eckhardt, Natur- und Vulkanführer, T. 06043-6281

Kosten: 5 EUR/Erw., 2,50 EUR/Kind, 10 EUR/Fam.

So., 16. Juni

Beginn: 10 Uhr

Dauer: 3:30 h

Länge: 6,6 km

Ⓑ

Wanderung auf der „GeoTour Felsenmeer“ in Homberg (Ohm)

Rundwanderung mit herrlichem Blick ins Amöneburger Becken sowie in den größten Basaltsteinbruch Europas und viele weitere geologische Highlights. Rast und Imbiss mit Getränken am Naturdenkmal „Dicke Steine“.

Treffpunkt: Homberg (Ohm), Zum Hohen Berg 16, Wanderportal

Hartmut Kraus, Stadt- und Wanderführer, T. 06633-7106

Kosten: 7 EUR/Erw., 4 EUR/Kind

So., 16. Juni

Beginn: 14 Uhr

Dauer: 3-4 h

Länge: 10 km

Ⓑ

Wunderbare Spur der Natur

Wanderung mit Themenführung durch die Geologische Baumhecke Vogelsberg pur: Blumenwiesen, Heckenwege, verschiedene Naturräume u. besondere Weitblicke. In der Baumhecke findet man ein Stück Vulkan Vogelsberg.

Treffpunkt: Schotten-Eichelsachsen, Backhaus Dorfmitte

Klaus Emrich, Geo- und Naturparkführer, T. 0171-8626481

Kosten: Spenden erbeten

So., 16. Juni

Beginn: 14 Uhr

Dauer: 3 h

Ⓑ

Malen im Sommergarten

Malen und Zeichnen für Anfänger und Fortgeschrittene mit Materialkunde und Anleitung durch promovierten Kunstpädagogen im privaten Garten. Staffeleien und Regen- /Sonnenschutz sind vorhanden.

Treffpunkt: Schotten-Rainrod, Weißbachstr. 12

Dr. Gero Pappe, T. 06044-950007, Dr.Pappe@gmx.de

Kosten: 14 EUR/Erw., 12 EUR/Sen.

So., 16. Juni

Beginn: 15:30 Uhr

Dauer: 1:30 h

ErlebnisBurg Moritzstein: Der Zauberer von Oz

Unglaubliche Abenteuer eines kleinen Mädchens im Märchenland, inkl. Mini-Workshop. Für Kinder ab 5 Jahre.

Treffpunkt: Gedern-Wenings, Burg Moritzstein

Christine Kunz-Bauer, T. 06045-950999

Kosten: 4 EUR/Pers., inkl. Material

Do., 20. Juni

Beginn: 14 Uhr

Dauer: 3 h



Malen im Sommergarten

Malen und Zeichnen für Anfänger und Fortgeschrittene mit Materialkunde und Anleitung durch promovierten Kunstpädagogen im privaten Garten. Staffeleien und Regen- /Sonnenschutz sind vorhanden.

Treffpunkt: Schotten-Rainrod, Weißbachstr. 12

Dr. Gero Pappe, T. 06044-950007, Dr.Pappe@gmx.de

Kosten: 14 EUR/Erw., 12 EUR/Sen.

Sa., 22. Juni

Beginn: 15 Uhr

Dauer: 1:30 h

Johannikräuter – magisch und heilkräftig!

Führung mit Anja Seipel zu den Sonnenwendkräutern und ihren besonderen Heilkräften. Anmeldung erforderlich!

Treffpunkt: Nidda-Bad Salzhausen, Kur- u. Touristikinfo

Kur- u. Touristikinfo, T. 06043-96330

Kosten: 5 EUR/Pers. inkl. Holunderblütenlimo

Sa., 22. Juni

Dauer: 1 Tag



Tagesseminar: Medizin vor der Haustür

Kräuterworkshop: Traditionelle Pflanzenheilkunde und Hausapotheke mit heimischen Pflanzen.

Treffpunkt: Hirzenhain, Zentrum am Wannberg

Kräuterschule Hildegard Kita, T. 06668-844

Kosten: 75 EUR/Pers.

So., 23. Juni

Dauer: 1 Tag



Tagesseminar: Kräuter für die Seele

Kräuterworkshop: Ein praktisches Seminar zum Kennenlernen der Heilkräuter und alternativer Therapieformen.

Treffpunkt: Hirzenhain, Zentrum am Wannberg

Kräuterschule Hildegard Kita, T. 06668-844

Kosten: 75 EUR/Pers.

Di., 25. Juni

Beginn: 14 Uhr

Dauer: 1:30 h



Botanische Führung durch den Kurpark

Informations- und Entdeckungstour durch den Kurpark von Bad Salzhausen unter fachkundiger Führung des Gärtners Martin Nagorr.

Treffpunkt: Nidda - Bad Salzhausen, Kur- und Touristik-Info

Kur- und Touristik-Info Bad Salzhausen, T. 06043-96330

Kosten: 5 EUR /Pers.

Fr., 28. Juni – So., 30. Juni

Beginn: 17 Uhr

Dauer: 2,5 Tage

Fotosafari auf dem Hoherodskopf: Sommer im Hohen Vogelsberg

Einsteiger-Fotoseminar: Theorie und Praxis von Natur bis Actionfotografie. Weitere Informationen unter www.vogelsberg-fotos.de. Anmeldung erforderlich!

Treffpunkt: Schotten, Hoherodskopf, Infozentrum

Christina Marx, Naturfotografin (GDT), T. 0175-9061906 o. 06402-809592, info@christina-marx.de

Kosten: 115 EUR/Person

Sa., 29. Juni

Beginn: 17 Uhr

Dauer: 3:30 h

Länge: 6,6 km



Wanderung auf der „GeoTour Felsenmeer“ in Homberg (Ohm)

Rundwanderung mit herrlichem Blick ins Amöneburger Becken sowie in den größten Basaltsteinbruch Europas und viele weitere geologische Highlights.

Treffpunkt: Homberg (Ohm), Zum Hohen Berg 16, Wanderportal

Harald Theiß, Stadt- und Wanderführer, T. 06633-1636

Kosten: 4 EUR/Erw., 2 EUR/Kind, 8 EUR/Fam.

So., 30. Juni

Beginn Birstein:
10:30 Uhr
Beginn Hoherodskopf:
11:30 Uhr
Dauer: 4 h
Länge: 25 km

Ⓑ

Radwanderung auf dem Vogelsberger Südbahnradweg mit Einbindung „Weg des Wassers“ in Birstein-Fischborn

Radwanderung vom Hoherodskopf über den Vogelsberger Südbahnradweg nach Birstein mit Zwischenstation und verschiedenen Aktionen am geschichtsträchtigen Ort „Weg des Wassers“ in Birstein-Fischborn. **Anmeldung erforderlich!**

Treffpunkt: Birstein, Busbahnhof, Industriestraße,
Transfer mit Vulkanexpress zum Hoherodskopf
Alexander Prinz, Geo- u. Naturparkführer, T. 0160-94528504
Kosten: 15 EUR/Erw., 5 EUR/Kind

So., 30. Juni

Beginn: 10:30 Uhr
Dauer: 2 h
Länge: 4 km

Ⓑ

Wellnesswanderung

Aktives Stressmanagement in der Natur. **Anmeldung erforderlich!**

Begrenzte Teilnehmerzahl.

Treffpunkt: Nähe Hoherodskopf
Doris Ritz, Naturparkführer, T. 0176-99990294
Kosten: 12 EUR/Pers.



Juli

Mo., 1. Juli

Beginn: 14:30 Uhr
Dauer: 1:30 h

Ⓑ

Mit dem Förster durch den Wald

Unter fachkundiger Führung können Gruppen ab 5 Personen Interessantes und Wissenswerts zur hiesigen Fauna und Flora erfahren. **Anmeldung bis 11 Uhr möglich.**

Treffpunkt: Nidda - Bad Salzhausen, Historischer Bahnhof
Kur- und Touristik-Info Bad Salzhausen, T. 06043-96330
Kosten: kostenfrei

Do., 4. Juli – So., 7. Juli

Dauer: 4 Tage

Ⓑ

Kompaktkurs Kräuterkunde

Basiswissen Kräuterkunde in Theorie und Praxis mit Exkursionen

Treffpunkt: Grebenhain-Volkartshain, Gederner Str. 1
Kräuterschule Hildegard Kita, T. 06668-844
Kosten: 475 EUR/Pers.

Sa., 6. Juli

Beginn: 14 Uhr
Dauer: 4:30 h
Länge: 13 km

Ⓑ

ExtraTour-Wanderung: 3-Seen-Tour

Rundwanderung um die Mooser Seenplatte mit Informationen zu Natur, Kultur und Vulkanismus.

Treffpunkt: Freiensteinau-Nieder-Moos, P am Campingplatz
Rudolf Schlintz, Natur- und Kulturführer, T. 06644-1413
Kosten: 5 EUR/Erw., 2,50 EUR/Kind, 10 EUR/Fam.

Sa., 6. Juli

Beginn: 14 Uhr
Dauer: 3 h

Heute bin ich mal Vulkan

Ferienspiele für Kinder von 6-10 Jahren mit der Deutschen Vulkanologischen Gesellschaft. Lange ist es her, dass der Vogelsberg aktiv war, aber Gesteine erzählen immer noch die Geschichten seiner Vulkane. **Anmeldung erforderlich!**

Treffpunkt: Schotten, Hoherodskopf, Infozentrum
DVG-Sektion Vogelsberg, Kerstin Bär, T. 06402-504870, k.baer@dvg-vb.de
Kosten: kostenfrei

So., 7. Juli

Beginn: 10 Uhr

Dauer: 2 h

Länge: 4 km



Bird Mountain Rocks

Eine Rundwanderung mit Informationen zur Geologie der Vulkanregion Vogelsberg. Anmeldung erforderlich!

Treffpunkt: Schotten, Hoherodskopf, Infozentrum

Andrea Albert, Geo- und Naturparkführerin, T. 0175-8403536 (auch SMS), natur-albert@t-online.de

Kosten: 5 EUR/Erw., 2,50 EUR/Kinder bis 14 J.

So., 7. Juli

Beginn: 14 Uhr

Dauer: 3 h



Malen im Sommergarten

Malen und Zeichnen für Anfänger und Fortgeschrittene mit Materialkunde und Anleitung durch promovierten Kunstpädagogen im privaten Garten. Staffeleien und Regen-/Sonnenschutz sind vorhanden.

Treffpunkt: Schotten-Rainrod, Weißbachstr. 12

Dr. Gero Pappe, T. 06044-950007, Dr.Pappe@gmx.de

Kosten: 14 EUR/Erw., 12 EUR/Sen.

Fr., 12. Juli

Beginn: 14 Uhr

Dauer: 1:30 h



Quellenführung in Bad Salzhausen

Die Solequellen Bad Salzhausens stammen aus den Tiefen des Vulkangebietes Vogelsberg. Wissenswertes über die Salzgewinnung, Trinkkur, Wasserförderung und Heilwirkung erläutert fachgerecht und unterhaltsam der Geo- und Naturparkführer Steffen Frühbis.

Treffpunkt: Nidda - Bad Salzhausen, Kur- und Touristik-Info

Kur- und Touristik-Info Bad Salzhausen, T. 06043-96331

Kosten: 5 EUR /Pers.

So., 14. Juli

Beginn: 10 Uhr

Dauer: 5 h

Länge: 12 km



Wanderung auf dem Erzweg Mitte

Rundwanderung entlang historischer Relikte des Eisenerzbergbaus im Raum Mücke. Festes Schuhwerk erforderlich, Rucksackverpflegung empfohlen. Weitere Infos unter www.erzwanderweg.de

Treffpunkt: Mücke, Bahnhof, Infotafel Erzweg

Werner Wißner, Projektgruppe Erzweg, T. 06400-8218

Kostenfrei: kostenfrei, Spenden erwünscht

Mi., 17. Juli

Beginn: 14 Uhr

Dauer: 3 h

Mühlen-Erlebnis-Tag für Jung und Alt

Wie aus Korn Brot entsteht ! Wenn genügend Mehl gemahlen wurde, machen wir daraus Stockbrotteig.

Treffpunkt: Schotten, Hoherodskopf, Infozentrum

Mühlen Modelbauer Manfred Egloff und Otto Kirchner, Naturparkführer T.06044-9669330

Kosten: kostenfrei, Spenden erwünscht

Mi., 17. Juli

Beginn: 14 Uhr

Dauer: 4:30 h

Länge: 13 km



ExtraTour-Wanderung: 3-Seen-Tour

Rundwanderung um die Mooser Seenplatte mit Informationen zu Natur, Kultur und Vulkanismus.

Treffpunkt: Freiensteinau-Nieder-Moos, P am Campingplatz

Rudolf Schlintz, Natur- und Kulturführer, T. 06644-1413

Kosten: 5 EUR/Erw., 2,50 EUR/Kind, 10 EUR/Fam.

Do., 18. Juli

Beginn: 14 Uhr

Dauer: 3 h



Malen im Sommergarten

Malen und Zeichnen für Anfänger und Fortgeschrittene mit Materialkunde und Anleitung durch promovierten Kunstpädagogen im privaten Garten. Staffeleien und Regen-/Sonnenschutz sind vorhanden.

Treffpunkt: Schotten-Rainrod, Weißbachstr. 12

Dr. Gero Pappe, T. 06044-950007, Dr.Pappe@gmx.de

Kosten: 14 EUR/Erw., 12 EUR/Sen.

Fr., 19. Juli

Beginn: 18 Uhr

Dauer: 2 h

Länge: 3 km

Ⓑ

„Humricher Freitagrunde“ in Homberg (Ohm)

Kurzweilige Altstadtführung durch ein sehenswertes Fachwerk-Städtchen mit Besuch des Schlosses und des Brauhausturmes.

Abschluss im Sommerbiertgarten im Schloss.

Treffpunkt: Homberg (Ohm), Torhaus Schlosstor, An der Schlossmauer 12

Bernd Reiß, Stadt- und Wanderführer, T. 06633- 5372,

berndreiss1954@gmail.com

Kosten: 3 EUR/Erw.

Sa., 20. Juli – So., 21. Juli

Dauer: 2 Tage

Ⓑ

Wochenendseminar Pflanzenbiotika

Kräuterworkshop: antibakterielle und antivirale

Kräuterzubereitungen aus Wald, Wiese und Garten

Treffpunkt: Hirzenhain, Zentrum am Wannberg

Kräuterschule Hildegard Kita, T. 06668-844

Kosten: 250 EUR/Pers.

So., 21. Juli

Beginn: 13:30 Uhr

Dauer: 3:30 h

Länge: 25 km

Ⓑ

Radtour:

Unterwegs auf der historischen Bettenstraße

Radtour entlang der alten Handelsstraße zu verlassenen Dörfern, Kirchenruinen, einer mittelalterlichen Burg und weiteren kulturhistorisch bedeutsamen Orten.

Treffpunkt: Kefenrod-Bindsachsen, Parkplatz am Sportfeld

Andreas Rüb, Geo- und Naturparkführer, T. 06049-246312

Kosten: 5 EUR/Erw., 2,50 EUR/Kind, 10 EUR/Fam.

So., 21. Juli

Beginn: 14 Uhr

Dauer: 4 h

Länge: 10 km

Ⓑ

Geologische Entdeckungen rund um Schotten

Geologische Entdeckungen und Naturschönheiten rund um Schotten – herrliche Fernsichten inklusive.

Treffpunkt: Schotten, P Alteburgskopf an der B 276 Richtung Gedern

Angela Metzner, Natur- und Kulturführerin, T. 06044-607020

Kosten: 3 EUR/Erw., 1,50 EUR/Kind, 6 EUR/Fam.

So., 21. Juli

Beginn: 15:30 Uhr

Dauer: 1:30 h

Ⓑ

ErlebnisBurg Moritzstein: Räuberfest!

Burgkobold Moritz vom Stein feiert seinen 707. Geburtstag, inkl.

Mini-Workshop. Für Kinder ab 5 Jahre.

Treffpunkt: Gedern-Wenings, Burg Moritzstein

Christine Kunz-Bauer, T. 06045-950999

Kosten: 4 EUR/Pers., inkl. Material

Di., 23. Juli

Beginn: 14 Uhr

Dauer: 1:30 h

Ⓑ

Botanische Führung durch den Kurpark

Informations- und Entdeckungstour durch den Kurpark von Bad Salzhausen unter fachkundiger Führung des Gärtners Martin Nagorr.

Treffpunkt: Nidda - Bad Salzhausen, Kur- und Touristik-Info

Kur- und Touristik-Info Bad Salzhausen, T. 06043-96330

Kosten: 5 EUR /Pers.

So., 28. Juli

Beginn: 14 Uhr

Dauer: 1:30 h

Ⓑ

„Marienkräuter“ – altes Brauchtum und ihre Bedeutung

Bei einer Reise durch die Geschichte der Kräuterheilkunde werden die traditionellen und wirksamen Marienkräuter vorgestellt.

Treffpunkt: Ortenberg, Marienkirche

Beate Schubert, Natur- und Kulturführerin, T. 06046-432

Kosten: 5 EUR/Erw.



August

Sa., 3. Aug.

Beginn: 13 Uhr

Dauer: 4 h

Länge: 4 km



Waldbaden - Jap. Shinrin Yoku – Achtsamer Waldspaziergang

Wir tauchen ein in die heilsame Atmosphäre des Waldes und verbinden uns mit diesem. Mit Entspannungs-, Achtsamkeits- und Atemübungen. Anmeldung erforderlich!

Treffpunkt: Grebenhain-Ilbeshausen, P am Infohaus/Volksbank

Anja Hartmann, Kursleiterin Waldbaden, T. 06661-916554

o. 0160-7352607

Kosten: 15 EUR/Erw.

So., 4. Aug.

Beginn: 14 Uhr

Dauer: 3 h



Malen im Sommergarten

Malen und Zeichnen für Anfänger und Fortgeschrittene mit Materialkunde und Anleitung durch promovierten Kunstpädagogen im privaten Garten. Staffeleien und Regen-/Sonnenschutz sind vorhanden.

Treffpunkt: Schotten-Rainrod, Weißbachstr. 12

Dr. Gero Pappe, T. 06044-950007, Dr.Pappe@gmx.de

Kosten: 14 EUR/Erw., 12 EUR/Sen.

Mo., 5. Aug.

Beginn: 14:30 Uhr

Dauer: 1:30 h



Mit dem Förster durch den Wald

Unter fachkundiger Führung können Gruppen ab 5 Personen Interessantes und Wissenswertes zur hiesigen Fauna und Flora erfahren. Anmeldung bis 11 Uhr möglich.

Treffpunkt: Nidda - Bad Salzhausen, Historischer Bahnhof

Kur- und Touristik-Info Bad Salzhausen, T. 06043-96330

Kosten: kostenfrei

Do., 8. Aug. – So., 11. Aug.

Dauer: 4 Tage



Kompaktkurs Kräuterkunde

Basiswissen Kräuterkunde in Theorie und Praxis mit Exkursionen

Treffpunkt: Grebenhain-Volkartshain, Gederner Str. 1

Kräuterschule Hildegard Kita, T. 06668-844

Kosten: 475 EUR/Pers.

Fr., 9. Aug.

Beginn: 14 Uhr

Dauer: 4:30 h

Länge: 13 km



ExtraTour-Wanderung: 3-Seen-Tour

Rundwanderung um die Mooser Seenplatte mit Informationen zu Natur, Kultur und Vulkanismus.

Treffpunkt: Freiensteinau-Nieder-Moos, P am Campingplatz

Rudolf Schlintz, Natur- und Kulturführer, T. 06644-1413

Kosten: 5 EUR/Erw., 2,50 EUR/Kind, 10 EUR/Fam.

Fr., 9. Aug.

Beginn: 14 Uhr

Dauer: 1:30 h



Quellenführung in Bad Salzhausen

Die Solequellen Bad Salzhausens stammen aus den Tiefen des Vulkangebietes Vogelsberg. Wissenswertes über die Salzgewinnung, Trinkkur, Wasserförderung und Heilwirkung erläutert fachgerecht und unterhaltsam der Geo- und Naturparkführer Steffen Frühbis.

Treffpunkt: Nidda - Bad Salzhausen, Kur- und Touristik-Info

Kur- und Touristik-Info Bad Salzhausen, T. 06043-96331

Kosten: 5 EUR/Pers.

Sa., 10. Aug.

Beginn: 14 Uhr
Dauer: 3 h
Länge: 5,5 km

Ⓑ

Wanderung Berg-Mähwiesen-Pfad

Wanderung auf dem interessantesten Teilstück: Bonifatiuskanzeln, Herchenhainer Höhe, Ernstberg von Sichenhausen
Treffpunkt: P auf der Herchenhainer Höhe
Wolfgang Eckhardt, Natur- und Vulkanführer, T. 06043-6281
Kosten: 5 EUR/Erw., 2,50 EUR/Kind, 10 EUR/Fam.

So., 11. Aug.

Beginn: 9:30 Uhr
Dauer: 2:30 h
Länge: 2 km

Ⓑ

Erlebnisführung „Wo ist denn hier der Vulkan?“

Erlebnisorientierte Führung mit immer wieder neuen Fenstern zum Vulkan Vogelsberg sowie Aktivitäten bei mehreren Erlebnispunkten werden zur besonderen Naturerfahrung.
Treffpunkt: Schotten-Eichelsachsen, Weiher oberhalb des Ortes Richtung Gedern
Klaus Emrich, Geo- und Naturparkführer, T. 0171-8626481
Kosten: 5 EUR/Erw., 2,50 EUR/Kind, 10 EUR/Fam.

So., 11. Aug.

Beginn: 14 Uhr
Dauer: 3 h
Länge: 7,5 km

Ⓑ

Wanderung Herchenhain, Ernstberg, Geotop Alteburg

Wanderung auf ebener Strecke von Herchenhain zum Geotop Alteburg mit Infos zur Natur und Geologie.
Treffpunkt: Grebenhain-Herchenhain, P am Ortseingang
Wolfgang Eckhardt, Natur- und Vulkanführer, T. 06043-6281
Kosten: 5 EUR/Erw., 2,50 EUR/Kind, 10 EUR/Fam.

So., 11. Aug.

Beginn: 15:30 Uhr
Dauer: 1:30 h

ErlebnisBurg Moritzstein: Kinder im Mittelalter

Vom Leben, Spielen und Essen wie vor 650 Jahren.
Für Kinder ab 5 Jahre.
Treffpunkt: Gedern-Wenings, Burg Moritzstein
Christine Kunz-Bauer, T. 06045-950999
Kosten: 4 EUR/Pers.

Do., 15. Aug.

Beginn: 14 Uhr
Dauer: 3 h

Ⓑ

Malen im Sommergarten

Malen und Zeichnen für Anfänger und Fortgeschrittene mit Materialkunde und Anleitung durch promovierten Kunstpädagogen im privaten Garten. Staffeleien und Regen- /Sonnenschutz sind vorhanden.
Treffpunkt: Schotten-Rainrod, Weißbachstr. 12
Dr. Gero Pappe, T. 06044/950007, Dr.Pappe@gmx.de
Kosten: 14 EUR/Erw., 12 EUR/Sen.

Sa., 17. Aug.

Beginn: 15 Uhr

Ausstellung „Vulkanismus und Eisenerz“

Die Ausstellung zum Thema „Erzbergbau im westlichen Vogelsberg“ läuft bis 15. Sept. Eröffnung mit einem kleinen Vortrag.
Treffpunkt: Ulrichstein, Museum im Vorwerk, Hauptstr. 33
Karl Heinz Hartmann, Projektgruppe Erzweg, T. 06400-7696
Kosten: normaler Museumseintritt

So., 18. Aug.

Beginn: 10 Uhr
Dauer: 4:30 h
Länge: 25 km (mit Seerundung: 28 km)

Natur- und Kulturgeschichte des Horloffgrabens

Radtour durch den nördlichen Teil der Wetterauer Seenplatte zu fünf großen Seen. Die Tour verläuft in ebenem bis welligem Gelände und ist ohne E-Bike zu bewältigen. Eine halbstündige Rast um die Mittagszeit ist am Inheidener See geplant. Anmeldung erforderlich!
Treffpunkt: Wölfersheim-Geisenheim, P am Wölfersheimer See
Alfred Franz, Geo- u. Naturparkführer, T. 06046-7759
Kosten: 4 EUR/Erw., 2 EUR/Kind, 8 EUR/Fam.

So., 18. Aug.

Beginn: 14 Uhr

Dauer: 2 h

Länge: 3 km

ⓑ

„Humricher Sonntagsrunde“ in Homberg (Ohm)

Kurzweilige Altstadtführung durch ein sehenswertes Fachwerk-Städtchen mit Besuch des Schlosses und des Brauhausturmes.

Anschließend Kaffee und Kuchen im Schlosskaffee.

Treffpunkt: Homberg (Ohm), Torhaus Schlosstor, An der Schlossmauer 12

Bernd Reiß, Stadt- und Wanderführer, T. 06633- 5372,

berndreiss1954@gmail.com

Kosten: 3 EUR/Erw.

So., 18. Aug.

Beginn: 14 Uhr

Dauer: 3:30 h

Länge: 7,5 km

ⓑ

Die wilde Frau im Hollerbusch

Geschichten und Mythen zum Holunder: Was haben die Wilde Frau, die germanische Götting Freya und Frau Holle mit dem Elderbaum zu tun? Rundwanderung zum Geotop Wildfrauhaus Wohnfeld. Weitere Infos unter www.vogelsbergerin.de. Anmeldung erforderlich!

Treffpunkt: P an der L3167 zw. Altenhain u. Abzw. Petershainer Hof

Ulrike Wyche, Geo- und Naturparkführerin, T. 01756138664,

ulrike@vogelsbergerin.de

Kosten: 5 EUR/Person

Fr., 23. Aug.

Beginn: 19 Uhr

Dauer: 1:30 h

Länge: 2 km

ⓑ

Wein, Weib und Gesang

Abendlicher Stadtspaziergang zur Geschichte, besonderen Gebäuden und anderen Begebenheiten aus Ortenberg vom Mittelalter bis zur Neuzeit. Führung in Gewandung. Anmeldung erwünscht!

Treffpunkt: Ortenberg, Carl-Fries-Platz, Sparkasse

Annette Miksch, Natur- und Kulturführerin, T. 06047-9770193

Kosten: 5 EUR/Erw.

Fr., 23. Aug.

Beginn: 20 Uhr

Dauer: 1:30 h

ⓑ

Fledermausführung durch den Kurpark

Weltweit gibt es rund 900 Fledermausarten. Welche davon auch in Bad Salzhausen zu entdecken sind, das und noch viel mehr über die kleinen Säugetiere, zeigt und erklärt Adam Strecker, Fachwart für Fledermäuse.

Treffpunkt: Nidda - Bad Salzhausen, Kur- und Touristik-Info

Kur- und Touristik-Info Bad Salzhausen, T. 06043-96330

Kosten: Spenden erbeten

Sa., 24. Aug.

Beginn: 10 Uhr

Dauer: 6 h

Länge: 19 km

ⓑ

ExtraTour-Wanderung: Felsen-Tour Herbstein

Eine anspruchsvolle Rundwanderung durch Wiesen und Wälder, entlang an Grenzsteinen und Basaltformationen. Ab vier Personen, Anmeldung erforderlich!

Treffpunkt: Herbstein, P am Kolping-Ferierendorf

Andrea Albert, Geo- und Naturparkführerin, T. 0175-8403536 (auch SMS), natur-albert@t-online.de

Kosten: 7 EUR/Erw., 3,50 EUR/Kinder bis 14 J.

Fr., 24. Aug.

Beginn: 14 Uhr

Dauer: 2:30 h

Länge: 3 km

ⓑ

Spätsommerrundgang durch den Vogelsberggarten

Informativer Spaziergang zu Fauna und Flora des Vogelsberges mit dem Gärtner des Gartens.

Treffpunkt: Ulrichstein, Museum im Vorwerk, Hauptstraße 33

Richard Golle, Natur- und Kulturführer, T. 0170- 7245241

Kosten: 5 EUR/ Erw., 10 EUR/Fam.

Sa., 24. Aug.

Beginn: 16 Uhr
Dauer: 2 h

Vortrag und Gesprächsrunde zum Thema „Soziale Auswirkungen des Bergbaus“

Begleitvortrag zu Ausstellung „Vulkanismus und Eisenerz“
Treffpunkt: Ulrichstein, Museum im Vorwerk, Hauptstraße 33
Karl Heinz Hartmann, Projektgruppe Erzweg, T. 06400-7696
Kosten: normaler Museumseintritt

So., 25. Aug.

Beginn: 9:30 Uhr
Dauer: 4 h
Länge: 9 km

ⓑ

Wanderung auf der „Schächerbachtour“ in Homberg (Ohm)

Naturbelassene Wege, alte Sagen, tiefe Wälder, sprudelnde Quellen,
viel erleben und sehen im Sagenhaften Schächerbachtal.
Treffpunkt: Homberg (Ohm), P an der Stadthalle
Harald Theiß, Stadt- und Wanderführer, T. 06633-1636
Kosten: 5 EUR/Erw., 2,50 EUR/Kind, 10 EUR/Fam.

So., 25. Aug.

Beginn: 14 Uhr
Dauer: 2:30 h
Länge: 3 km

ⓑ

Märchenhafter Vogelsberggarten

Eine botanische Führung durch den Vogelsberggarten bereichert
durch ausgewählte Tier- und Pflanzenmärchen. Anmeldung bis
22.08. erbeten.
Treffpunkt: Ulrichstein, Museum im Vorwerk, Hauptstr. 33
Richard Golle, Natur- und Kulturführer, T. 0170- 7245241
Kosten: 7 EUR/Erw., 5 EUR/Kind, 15 EUR/Fam.

So., 25. Aug.

Beginn: 14 Uhr
Dauer: 4 h
Länge: 9,5 km

Von Brücken, Bibern, Brüchen, Burgen und Burenziegen

Vielseitige Nachmittagswanderung: Biberspuren am Pfordter See,
Geologie im Schlitzerland, Renaturierung der Fulda, alte Siedlungs-
spuren, Besuch eines Bio-Bauernhof. Möglichkeit zur Abschluss-
einkehr. Anmeldung erforderlich!
Treffpunkt: Schlitz-Pfordt, Dorfschern, Alte Str. 4a
Hartmut Greb und Susanne Jost, Geo- und Naturparkführer,
T. 06641-977265
Kosten: 5 EUR/Erw., 2,50 EUR/Kind, 10 EUR/Fam.

So., 25. Aug.

Beginn: 16 Uhr
Dauer: 3 h

Tischlein-deck-dich im Sommer – für Singles

„Natürlich“ kochen und gemeinsam genießen – Spaßfaktor garanti-
ert! Anmeldung erforderlich!
Treffpunkt: Grebenhain, Grüner Salon
Doris Ritz, Naturparkführer, T. 0176-99990294
Kosten: 49 EUR/Pers. inkl. Verzehr mit Getränken

Di., 27. Aug.

Beginn: 14 Uhr
Dauer: 1:30 h

ⓑ

Botanische Führung durch den Kurpark

Informations- und Entdeckungstour durch den Kurpark von Bad Salz-
hausen unter fachkundiger Führung des Gärtners Martin Nagorr.
Treffpunkt: Nidda - Bad Salzhausen, Kur- und Touristik-Info
Kur- und Touristik-Info Bad Salzhausen, T. 06043-96330
Kosten: 5 EUR /Pers.

Sa., 31. Aug.

Beginn: 15 Uhr
Dauer: 1:30 h

Herbstkräuter

– sonnenverwöhnt und immunstärkend!

Führung mit Anja Seipel zu den herbstlichen Kräutern und Früchten
für unser Immunsystem. Anmeldung erforderlich!
Treffpunkt: Nidda-Bad Salzhausen, Kur- u. Touristikinfo
Kur- u. Touristikinfo, T. 06043-96330
Kosten: 5 EUR/Pers. inkl. Wildfruchttrunk



September

So., 1. Sep.

Beginn: 10 Uhr

Dauer: 8 h

Länge: 21 km

ⓑ

So., 1. Sep.

Beginn: 10 Uhr

Dauer: 5:30 h

Länge: 13 km

So., 1. Sep.

Beginn: 14 Uhr

Dauer: 3 h

ⓑ

Mo., 2. Sep.

Beginn: 14:30 Uhr

Dauer: 1:30 h

ⓑ

Do., 5. Sep. – So., 8. Sep.

Dauer: 4 Tage

ⓑ

Sa., 7. Sep.

Beginn: 14 Uhr

Dauer: 4 h

ⓑ

Auf dem Eisenpfad Gedern

Kulturhistorisch-geologische Wanderung zwischen Gedern und Schotten. Etappe möglich. Rucksackverpflegung mitbringen.

Treffpunkt: Gedern, Schloss, Tourist-Info

Angela Metzner, Natur- und Kulturführerin, T. 06044-607020

Kosten: 3 EUR/Erw., 1,50 EUR/Kind, 6 EUR/Fam.

Burgruine Wartenberg und Hainigturm

Rundwanderung um Angersbach über die Burgruine Wartenberg und den Hainigturm.

Treffpunkt: Wartenberg-Angersbach, P am Wartenberg-Oval, Stangenweg 26

Axel Veith, T. 06641-2758, ac-veith@freenet.de

Kosten: 5 EUR/Erw., 2,50 EUR/Kind, 10 EUR/Fam.

Malen im Herbstgarten

Malen und Zeichnen für Anfänger und Fortgeschrittene mit Materialkunde und Anleitung durch promovierten Kunstpädagogen im privaten Garten. Staffeleien und Regen-/Sonnenschutz sind vorhanden.

Treffpunkt: Schotten-Rainrod, Weißbachstr. 12

Dr. Gero Pappe, T. 06044-950007, Dr.Pappe@gmx.de

Kosten: 14 EUR/Erw., 12 EUR/Sen.

Mit dem Förster durch den Wald

Unter fachkundiger Führung können Gruppen ab 5 Personen Interessantes und Wissenswertes zur hiesigen Fauna und Flora erfahren.

Anmeldung bis 11 Uhr möglich.

Treffpunkt: Nidda - Bad Salzhausen, Historischer Bahnhof

Kur- und Touristik-Info Bad Salzhausen, T. 06043-96330

Kosten: kostenfrei

Kompaktkurs Kräuterkunde

Basiswissen Kräuterkunde in Theorie und Praxis mit Exkursionen.

Treffpunkt: Grebenhain-Volkartshain, Gederner Str. 1

Kräuterschule Hildegard Kita, T. 06668-844

Kosten: 475 EUR/Pers.

Schnupperkurs Seifensieden

Einführung in die Geschichte der Seife und Grundlagen der Seifensiederei, danach Herstellung einer eigenen Seife (1,2 kg). Anmeldung erforderlich!

Treffpunkt: Gedern, Schlossberg 9, Marstall

Seifensiederei Schloss Gedern, Bernadette Böhm, T. 06647-919180

Kosten: 89 EUR/Pers., inkl. Material

Sa., 7. Sep.

Beginn: 14:30 Uhr

Dauer: 2 h

Ⓑ

Sa., 7. Sep.

Beginn: 16 Uhr

Dauer: 2 h

So., 8. Sep.

Beginn: 10 Uhr

Dauer: 4:30 h

Länge: 13 km

Ⓑ

So., 8. Sep.

Beginn: 14 Uhr

Dauer: 3 h

Länge: 6 km

Ⓑ

So., 8. Sep.

Beginn: 15:30 Uhr

Dauer: 1:30 h

Ⓑ

Do., 12. Sep.

Beginn: 14 Uhr

Dauer: 3 h

Ⓑ

Fr., 13. Sep.

Beginn: 14 Uhr

Dauer: 1:30 h

Ⓑ

Historische Führung durch Bad Salzhausen

Informative und unterhaltsame Führung zu den geschichtsträchtigen Schauplätzen des idyllischen Kurortes.

Treffpunkt: Nidda - Bad Salzhausen, Kur- und Touristik-Info

Kur- und Touristik-Info Bad Salzhausen, T. 06043-96330

Kosten: 5 EUR /Pers.

Vortrag und Gesprächsrunde zum Thema „Erzabbau und -aufbereitung“

Begleitvortrag zu Ausstellung „Vulkanismus und Eisenerz“

Treffpunkt: Ulrichstein, Museum im Vorwerk, Hauptstraße 33

Karl Heinz Hartmann, Projektgruppe Erzweg, T. 06400-7696

Kosten: normaler Museumseintritt

ExtraTour-Wanderung: 3-Seen-Tour

Rundwanderung um die Mooser Seenplatte mit Informationen zu Natur, Kultur und Vulkanismus.

Treffpunkt: Freiensteinau-Nieder-Moos, P am Campingplatz

Rudolf Schlintz, Natur- und Kulturführer, T. 06644-1413

Kosten: 5 EUR/Erw., 2,50 EUR/Kind, 10 EUR/Fam.

Glutlawinen im Vogelsberg!

Rundwanderung mit der Deutschen Vulkanologischen Gesellschaft zu den feurigen Relikten des Vulkan Vogelsberg.

Treffpunkt: Schotten, Hoherodskopf, Infozentrum

DVG-Sektion Vogelsberg, Kerstin Bär, T. 06402-504870, k.baer@dvg-vb.de

Kosten: 3 EUR/Pers., DVG-Mitglieder kostenfrei

ErlebnisBurg Moritzstein: Kartoffelkönigfest

Mit Kartoffelmärchen, Kartoffelspielen und der Zwergen-Kartoffel-Küche, inkl. Mini-Workshop. Für Kinder ab 5 Jahre.

Treffpunkt: Gedern-Wenings, Burg Moritzstein

Christine Kunz-Bauer, T. 06045-950999

Kosten: 4 EUR/Pers., inkl. Material

Malen im Herbstgarten

Malen und Zeichnen für Anfänger und Fortgeschrittene mit Materialkunde und Anleitung durch promovierten Kunstpädagogen im privaten Garten. Staffeleien und Regen- /Sonnenschutz sind vorhanden.

Treffpunkt: Schotten-Rainrod, Weißbachstr. 12

Dr. Gero Pappe, T.06044-950007, Dr.Pappe@gmx.de

Kosten: 14 EUR/Erw., 12 EUR/Sen.

Quellenführung in Bad Salzhausen

Die Solequellen Bad Salzhausens stammen aus den Tiefen des Vulkangebietes Vogelsberg. Wissenswertes über die Salzgewinnung, Trinkkur, Wasserförderung und Heilwirkung erläutert fachgerecht und unterhaltsam der Geo- und Naturparkführer Steffen Frühbis.

Treffpunkt: Nidda - Bad Salzhausen, Kur- und Touristik-Info

Kur- und Touristik-Info Bad Salzhausen, T. 06043-96331

Kosten: 5 EUR /Pers.

Sa., 14. Sep.

Beginn: 20 Uhr

Dauer: 3 h

Länge: 5,5 km



Geheimnisvolle Mondlichtwanderung auf den Hainig bei Lauterbach

Unheimlich-heimelig wird der Kultplatz Hainig erwandert und in einem anderen Licht betrachtet: Stille, Überraschungen, einsamer Wolfspfad, Sagen und uralte Bäume; und den Blick vom Hainigturm über den Vogelsberg. **Anmeldung erforderlich!**

Treffpunkt: Lauterbach, Kreuzung Hainigstraße/Dörnerweg

Thomas Klöpfer-Mayer, Geo- u. Naturparkführer, T. 06641-5113, T. 0163-9069354

Kosten: 5 EUR / Kind, 8 EUR / Erw., 20 EUR / Fam.

So., 15. Sep.

Beginn: 10 Uhr

Dauer: 6 h

„Tag des Geotops“ im Vogelsberg

Erlebnisreicher Tag mit Vorträgen, Exkursionen und einer informativen Ausstellung zu den Themen Vulkan und Geologie.

Weitere Infos unter www.dvg-vb.de.

Treffpunkt: Großenlüder, Kerstin Bär, DVG-Sektion Vogelsberg, T. 06402-504870

Kosten: kostenfrei

So., 15. Sep.

Beginn: 10 Uhr

Dauer: 5 h

Länge: 12 km



Wanderung auf dem Erzweg Mitte

Rundwanderung entlang historischer Relikte des Eisenerzbergbaus im Raum Mücke. Festes Schuhwerk erforderlich, Rucksackverpflegung empfohlen.

Weitere Infos unter www.erzwanderweg.de

Treffpunkt: Mücke, Bahnhof, Infotafel Erzweg

Werner Wißner, Projektgruppe Erzweg, T. 06400-8218

Kostenfrei: kostenfrei, Spenden erwünscht

So., 15. Sep.

Beginn: 14 Uhr

Dauer: 2-3 h

Länge: 2 km

Erntedank im Vogelsberggarten

Erntedankfeier mit Kaffee/Kuchen, anschließender botanischer Führung und Märchenerzählheiten.

Treffpunkt: Ulrichstein, Vogelsberggarten, Ernst-Happel-Hütte, Ende „Am Südhang“

Richard Golle, Natur- und Kulturführer, T. 0170- 7245241

Kosten: Spende an den Förderverein Vogelsberggarten

Fr., 20. Sep.

Beginn: 18 Uhr

Dauer: 2 h

Länge: 3 km



„Humricher Freitagrunde“ in Homberg (Ohm)

Kurzweilige Altstadtführung durch ein sehenswertes Fachwerk-Städtchen mit Besuch des Schlosses und des Brauhausturmes.

Abschluss im Sommerbiertgarten im Schloss.

Treffpunkt: Homberg (Ohm), Torhaus Schlosstor, An der Schlossmauer 12

Bernd Reiß, Stadt- und Wanderführer, T. 06633- 5372,

berndreiss1954@gmail.com

Kosten: 3 EUR/Erw.

Sa., 21. Sep.

Beginn: 10 Uhr

Dauer: 7 h



Intensivkurs Seifensiederei

Einführung in die Geschichte der Seife und Grundlagen der Seifensiederei, danach Herstellung einer eigenen Seife (2,5 kg), mit speziellen Techniken und Mustern, inkl. Mittagessen im Schlossrestaurant. **Anmeldung erforderlich!**

Treffpunkt: Gedern, Schlossberg 9, Marstall

Seifensiederei Schloss Gedern, Bernadette Böhm, T. 06647-919180

Kosten: 169 EUR/Pers.

So., 22. Sep.

Beginn: 13 Uhr
Dauer: 5 h
Länge: 13,5 km

Ⓑ

Wanderung: Heinzemanntour

Neuer Rundwanderweg durch Wald- und Wiesenlandschaften, alten Hutebäumen, wunderbaren Ausblicken historischen Stätten und dem Naturdenkmal und Geotop Heinzemann.

Treffpunkt: Gemünden/Felda-Ehringshausen, P am DGH
Jörg Diegel, Dunja Werneburg, Wanderführer, T. 06634-9606-0
Kosten: 5 EUR/Erw., 2,50 EUR/Kind, 10 EUR/Fam.

Di., 24. Sep.

Beginn: 14 Uhr
Dauer: 1:30 h

Ⓑ

Botanische Führung durch den Kurpark

Informations- und Entdeckungstour durch den Kurpark von Bad Salzhausen unter fachkundiger Führung des Gärtners Martin Nagorr.

Treffpunkt: Nidda - Bad Salzhausen, Kur- und Touristik-Info
Kur- und Touristik-Info Bad Salzhausen, T. 06043-96330
Kosten: 5 EUR /Pers.

Oktober

So., 6. Okt.

Beginn: 9 Uhr
Dauer: 4:30 h
Länge: 8,7 km

Ⓑ

Auf den Spuren der Köhler und Bergleute

Geheimnisvolle Spuren im Gelände geben uns Einblicke in die Geschichte des südlichen Vogelsberges. (Rucksackverpflegung!)

Treffpunkt: Ortenberg-Usenborn, Dorfbrunnen/Dorfmitte, Brunnenstraße
Abzweig Am Stockberg
Alfred Franz, Geo- und Naturparkführer, T. 06046-7759
Kosten: kostenfrei, Spenden erwünscht

So., 6. Okt.

Beginn: 9:30 Uhr
Dauer: 2:30 h
Länge: 2,5 km

Ⓑ

Vogelzugbeobachtung am Ober-Mooser Teich

Beobachtung des herbstlichen Vogelzugs am Ober-Mooser Teich mit kleiner Rundwanderung um das Gewässer.

Treffpunkt: Freiensteinau-Ober-Moos, P am Teichhaus, Ortseingang
Axel Rockel, NABU-Vogelsberg, T. 0175-5726799
Kosten: kostenfrei

So., 6. Okt.

Beginn: 14 Uhr
Dauer: 3 h
Länge: 6 km

Ⓑ

Vulkanerlebnis Vogelsberg

Auf den Spuren der feurigen Vergangenheit zu Geotopen und geologischen Exponaten – mit Suche nach dem Vogelsberger Edelstein!

Treffpunkt: Schotten, Hoherodskopf, Infozentrum
Angela Metzner, Natur- und Kulturführerin, T. 06044-607020
Kosten: 3 EUR/Erw., 1,50 EUR/Kind, 6 EUR/Fam.

So., 6. Okt.

Beginn: 14 Uhr
Dauer: 3 h

Ⓑ

Malen im Herbstgarten

Malen und Zeichnen für Anfänger und Fortgeschrittene mit Materialkunde und Anleitung durch promovierten Kunstpädagogen im privaten Garten. Staffeleien und Regen-/Sonnenschutz sind vorhanden.

Treffpunkt: Schotten-Rainrod, Weißbachstr. 12
Dr. Gero Pappe, T.06044-950007, Dr.Pappe@gmx.de
Kosten: 14 EUR/Erw., 12 EUR/Sen.

Mo., 7. Okt.

Beginn: 14:30 Uhr

Dauer: 1:30 h



Mit dem Förster durch den Wald

Unter fachkundiger Führung können Gruppen ab 5 Personen Interessantes und Wissenswertes zur hiesigen Fauna und Flora erfahren. **Anmeldung bis 11 Uhr möglich.**

Treffpunkt: Nidda - Bad Salzhausen, Historischer Bahnhof

Kur- und Touristik-Info Bad Salzhausen, T. 06043-96330

kostenfrei

Mi., 9. Okt.

Beginn: 14 Uhr

Dauer: 3 h

Mühlen-Erlebnis Tag für Jung und Alt

Wie aus Korn Brot entsteht ! Wenn genügend Mehl gemahlen wurde, machen wir daraus Stockbrotteig.

Treffpunkt: Schotten, Hoherodskopf, Info-Zentrum

Mühlen Modelbauer Manfred Egloff und Ursula Herbst, Naturparkführerin, T. 06044-9669330

Kosten: kostenfrei, Spenden erwünscht

Do., 10. Okt.

Beginn: 14 Uhr

Dauer: 3 h



Malen im Herbstgarten

Malen und Zeichnen für Anfänger und Fortgeschrittene mit Materialkunde und Anleitung durch promovierten Kunstpädagogen im privaten Garten. Staffeleien und Regen-/Sonnenschutz sind vorhanden.

Treffpunkt: Schotten-Rainrod, Weißbachstr. 12

Dr. Gero Pappe, T.06044-950007, Dr.Pappe@gmx.de

Kosten: 14 EUR/Erw., 12 EUR/Sen.

Do., 10. Okt.

Beginn: 14:30 Uhr

Dauer: 1:30 h



Pilzführung

Auf einem kleinen Spaziergang im oberen Kurpark und Forstwald in Bad Salzhausen erläutert Pilzcoach Steffen Frühbis mit Bildmaterial und Anekdoten anschaulich die heimische Pilzwelt.

Treffpunkt: Nidda - Bad Salzhausen, Historischer Bahnhof

Kur- und Touristik-Info Bad Salzhausen, T. 06043-96330

Kosten: 5 EUR /Pers.

Sa., 12. Okt.

Beginn: 14 Uhr

Dauer: 5 h

Länge: 14 km



ExtraTour-Wanderung: Eschenrod-Stausee-Tour

Landschaftlich schöne Wanderung über Fels-Geotop Alteburgkopf mit Försterdenkmal, Heidenaltar, Stausee und Mammutbäumen.

Treffpunkt: Schotten-Eschenrod, P am Sportplatz

Wolfgang Eckhardt, Natur- und Vulkanführer, T. 06043-6281

Kosten: 5 EUR/Erw., 2,50 EUR/Kind, 10 EUR/Fam.

Sa., 12. Okt.

Beginn: 19:15 Uhr

Dauer: 3 h

Länge: 5,5 km



Geheimnisvolle Mondlichtwanderung auf den Hainig bei Lauterbach

Unheimlich-heimelig wird der Kultplatz Hainig erwandert und in einem anderen Licht betrachtet: Stille, Überraschungen, einsamer Wolfspfad, Sagen und uralte Bäume; und den Blick vom Hainigturm über den Vogelsberg. **Anmeldung erforderlich!**

Treffpunkt: Lauterbach, Kreuzung Hainigstraße/Dörnerweg

Thomas Klöpfer-Mayer, Geo- u. Naturparkführer, T. 06641-5113,

T. 0163-9069354

Kosten: 5 EUR / Kind, 8 EUR / Erw., 20 EUR / Fam.

So., 13. Okt.

Beginn: 10 Uhr

Dauer: 5 h

Länge: 14 km

Herbstwanderung auf dem Erzweg Süd

Rundwanderung zu Stätten des Abbaus und der Aufbereitung von Eisenerz bei Weickartshain, Freinseen, Lardenbach und Stockhausen.

Treffpunkt: Grünberg - Weickartshain, P Grube Deutschland, Beschilderung Grillhütte folgen

Karl Heinz Hartmann, Projektgruppe Erzweg, T. 06400-7696

Kosten: kostenfrei, Spenden willkommen

So., 13. Okt.

Beginn: 14 Uhr

Dauer: 2 h

Länge: 4 km

Ⓑ

Vulkan kompakt

Eine kurze und leichte Rundwanderung im Oberwald mit den wichtigsten Informationen über die Vulkanregion Vogelsberg.

Anmeldung erforderlich!

Treffpunkt: Schotten, Hoherodskopf, Infozentrum

Andrea Albert, Geo- und Naturparkführerin, T. 0175-8403536 (auch SMS), natur-albert@t-online.de

Kosten: 5 EUR/Erw., 2,50 EUR/Kinder bis 14 J.

So., 13. Okt.

Beginn: 14 Uhr

Dauer: 3-4 h

Länge: 10 km

Ⓑ

Wunderbare Spur der Natur:

Wanderung mit Themenführung durch die Geologische Baumhecke Vogelsberg pur: Herbstwanderung, Heckenwege, verschiedene Naturräume u. besondere Weitblicke. In der Baumhecke findet man ein Stück Vulkan Vogelsberg.

Treffpunkt: Schotten-Eichelsachsen, Backhaus Dorfmitte

Klaus Emrich, Geo- und Naturparkführer, T. 0171-8626481

Kosten: Spende an die IGE erwünscht

So., 13. Okt.

Beginn: 14 Uhr

Dauer: 3:30 h

Länge: 7,5 km

Ⓑ

Über Stock und Stein

Rundwanderung durch Wald und Wiesen, auf zum Teil nicht befestigten Wegen, durch das Horloffquellgebiet. Weitere Infos unter www.vogelsbergerin.de. **Anmeldung erforderlich!**

Treffpunkt: Schotten, P an der L3167 / Zufahrt zum Segelflugplatz Götzten

Ulrike Wyche, Geo- und Naturparkführerin, T. 01756138664,

ulrike@vogelsbergerin.de, Kosten: 5 EUR/Person

Fr., 18. Okt.

Beginn: 15:30 Uhr

Dauer: 3 h

Halloween - Kürbisschnitzen

Kürbisschnitzen mit Gruselgeschichten, Stockbrot und anschließender Fackelwanderung. **Anmeldung erforderlich.**

Treffpunkt: Schotten, Hoherodskopf, Infozentrum

Die Naturparkführer, Infozentrum, T. 06044-9669330

Kosten: 5 EUR/Person zzgl. Kürbis

Sa., 19. Okt.

Beginn: 13 Uhr

Dauer: 4 h

Länge: 4 km

Ⓑ

Waldbaden - Jap. Shinrin Yoku

– Achtsamer Waldspaziergang

Wir tauchen ein in die heilsame Atmosphäre des Waldes und verbinden uns mit diesem. Mit Entspannungs-, Achtsamkeits- und Atemübungen. **Anmeldung erforderlich!**

Treffpunkt: Grebenhain-Ilbeshausen, P am Infohaus/Volksbank

Anja Hartmann, Kursleiterin Waldbaden, T. 06661-916554

o. 0160-7352607, Kosten: 15 EUR/Erw.

Sa., 19. Okt.

Beginn: 13:30 Uhr

Dauer: 3-4 h

Kunterbunte Pilzwelt

Kreativworkshop mit Pilzen: Basteln mit Pilzen, Stoff färben, Tinte herstellen, Papier schöpfen und vieles mehr. **Anmeldung erforderlich!**

Treffpunkt: Ortenberg-Lißberg, Bürgerstiftung

Steffen Frühbis, Natur- u. Geoparkführer

und Esther Kroß, Natur- u. Kulturführerin, T. 0175-3214094

Kosten: 20 EUR/Kind inkl. Material, ein Elternteil frei

Sa., 19. Okt.

Beginn: 14 Uhr

Dauer: 4 h

Ⓑ

Schnupperkurs Seifensieden

Einführung in die Geschichte der Seife und Grundlagen der Seifensiederei, danach Herstellung einer eigenen Seife (1,2 kg). **Anmeldung erforderlich!**

Treffpunkt: Gedern, Schlossberg 9, Marstall

Seifensiederei Schloss Gedern, Bernadette Böhm, T. 06647-919180

Kosten: 89 EUR/Pers., inkl. Material

Sa., 19. Okt.

Beginn: 14 Uhr
Dauer: 3 h
Länge: 6 km

Ⓑ

Bewegen-Informieren-Owwerhessisch/Spass

Wanderung über Kohden nach Bad Salzhausen, dort Einkehr mit Kaffee und Vorträgen im oberhessischen Platt. Rückweg über Aussichtspunkt „Bismarckstein“.

Treffpunkt: Nidda, P am Bürgerhaus
Wolfgang Eckhardt, Natur- und Vulkanführer, T. 06043-6281
Kosten: 5 EUR/Erw., 2,50 EUR/Kind, 10 EUR/Fam.

So., 20. Okt.

Beginn: 14 Uhr
Dauer: 3 h
Länge: 5,5 km

Ⓑ

Wanderung Berg-Mähwiesen-Pfad

Wanderung auf dem interessantesten Teilstück: Bonifatiuskanzel, Herchenhainer Höhe, Ernstberg von Sichenhausen.

Treffpunkt: P auf der Herchenhainer Höhe
Wolfgang Eckhardt, Natur- und Vulkanführer, T. 06043-6281
Kosten: 5 EUR/Erw., 2,50 EUR/Kind, 10 EUR/Fam.

**Fr., 25. Okt. –
So., 27. Okt.**

Beginn: 17 Uhr
Dauer: 2,5 Tage

**Fotosafari auf dem Hoherodskopf:
Goldener Oktober im Hohen Vogelsberg**

Einsteiger-Fotoseminar: Theorie und Praxis von Natur bis Action-fotografie. Weitere Informationen unter www.vogelsberg-fotos.de.
Anmeldung erforderlich!

Treffpunkt: Schotten, Hoherodskopf, Infozentrum
Christina Marx, Naturfotografin (GDT) T. 0175-9061906 o. 06402-809592
info@christina-marx.de
Kosten: 115 EUR/Person

Sa., 26. Okt.

Beginn: 14 Uhr
Dauer: 3 h
Länge: 7,5 km

Ⓑ

**Wanderung Herchenhain, Ernstberg,
Geotop Alteburg**

Wanderung auf ebener Strecke von Herchenhain zum Geotop Alteburg mit Infos zur Natur und Geologie.

Treffpunkt: Grebenhain-Herchenhain, P am Ortseingang
Wolfgang Eckhardt, Natur- und Vulkanführer, T. 06043-6281
Kosten: 5 EUR/Erw., 2,50 EUR/Kind, 10 EUR/Fam.

Sa., 26. Okt.


Beginn: 17:30 Uhr
Dauer: 2 h

Ⓑ

Halloween - Wanderung auf dem Erlebnisberg

Fackel- und Taschenlampenwanderung für die ganze Familie mit Gruselgeschichten.

Treffpunkt: Schotten, Hoherodskopf, Infozentrum
Ursula Herbst, Naturparkführerin, Infozentrum T. 06044-9669330
Kosten: 3,50 EUR/Erw., 2,50 EUR/Kind, 6 EUR/Fam., 2,50 EUR/Fackel



November

**Sa., 2. Nov. –
So., 3. Nov.**

Beginn: 10 Uhr
Dauer: 2 Tage

Fotoworkshop – Die Kunst des Sehens

Von der Wahrnehmung bis zum fotografischen Meisterwerk.
Anmeldung erforderlich.

Treffpunkt: Schotten, Hoherodskopf, Infozentrum
Christina Marx, Naturfotografin (GDT) T. 0175-9061906 o. 06402-809592
info@christina-marx.de
Kosten: 110 EUR

Sa., 2. Nov.

Beginn: 10 Uhr

Dauer: 4 h



Schnupperkurs Seifensieden

Einführung in die Geschichte der Seife und Grundlagen der Seifensiederei, danach Herstellung einer eigenen Seife (1,2 kg).

Anmeldung erforderlich!

Treffpunkt: Gedern, Schlossberg 9, Marstall

Seifensiederei Schloss Gedern, Bernadette Böhm, T. 06647-919180

Kosten: 89 EUR/Pers., inkl. Material

Fr., 8. Nov.

Beginn: 14:30 Uhr

Dauer: 1:30 h



Pilzführung

Auf einem kleinen Spaziergang im oberen Kurpark und Forstwald in Bad Salzhausen erläutert Pilzcoach Steffen Frühbis mit Bildmaterial und Anekdoten anschaulich die heimische Pilzwelt.

Treffpunkt: Nidda - Bad Salzhausen, Historischer Bahnhof

Kur- und Touristik-Info Bad Salzhausen, T. 06043-96330

Kosten: 5 EUR /Pers.

Sa., 9. Nov.

Beginn: 17:30 Uhr

Dauer: 3 h

Länge: 5,5 km



Geheimnisvolle Mondlichtwanderung auf den Hainig bei Lauterbach

Unheimlich-heimelig wird der Kultplatz Hainig erwandert und in einem anderen Licht betrachtet: Stille, Überraschungen, einsamer Wolfspfad, Sagen und uralte Bäume; und den Blick vom Hainigturm über den Vogelsberg. Anmeldung erforderlich!

Treffpunkt: Lauterbach, Kreuzung Hainigstraße/Dörnerweg

Thomas Klöpfer-Mayer, Geo- u. Naturparkführer, T. 06641-5113,

T. 0163-9069354

Kosten: 5 EUR / Kind, 8 EUR / Erw., 20 EUR / Fam.

So., 10. Nov.

Beginn: 13 Uhr

Dauer: 4 h



Schlechtes Wetter gibt es nicht

Ein Tag gegen Trübsal und schlechte Laune. Für gut Laune gibt es eine Wanderung, eine Suppe und Kräuter für Geist und Körper.

Anmeldung erforderlich!

Treffpunkt: Schotten, Hoherodskopf, Info-Zentrum

Ursula Herbst, Naturparkführerin, T. 0151-68464946

Kosten: 25 EUR/Pers.

So., 10. Nov.

Beginn: 19 Uhr

Dauer: 2 h



Steinmonumente und rätselhafte Stätten in und um Homberg (Ohm) in Bildern entdecken

Bildervortrag über Steinmonumente und rätselhafte Stätten in und um Homberg (Ohm).

Treffpunkt: Homberg (Ohm), Museum im Alten Brauhaus

Hartmut Kraus, Stadt- und Wanderführer, T. 06633-7106

Kosten: 3 EUR/Erw.

Sa., 23. Nov.

Beginn: 10 Uhr

Dauer: 7 h



Intensivkurs Seifensiederei

Einführung in die Geschichte der Seife und Grundlagen der Seifensiederei, danach Herstellung einer eigenen Seife (2,5 kg), mit speziellen Techniken und Mustern, inkl. Mittagessen im Schlossrestaurant. Anmeldung erforderlich!

Treffpunkt: Gedern, Schlossberg 9, Marstall

Seifensiederei Schloss Gedern, Bernadette Böhm, T. 06647-919180

Kosten: 169 EUR/Pers.



Dezember

Fr., 6. Dez.

Beginn: 16:30 Uhr

Dauer: 2 h

Länge: 1-2 km

ⓑ

Im Wald dem Nikolaus begegnen

Die originelle und Original-Familienwanderung mit Nikolaus, Knecht Ruprecht und Esel. Anmeldung erforderlich! Weitere Infos unter www.ritz-naturattraktionen.de

Treffpunkt: Schotten, Hoherodskopf, P Taufsteinhütte

Doris Ritz, Naturparkführer, T. 0176-99990294

Kosten: 12,50EUR/Person, inkl. Heißgetränk und Gebäck

Sa., 7. Dez.

Beginn: 16:30 Uhr

Dauer: 2 h

Länge: 1-2 km

ⓑ

Im Wald dem Nikolaus begegnen

Die originelle und Original-Familienwanderung mit Nikolaus, Knecht Ruprecht und Esel. Anmeldung erforderlich! Weitere Infos unter www.ritz-naturattraktionen.de

Treffpunkt: Schotten, Hoherodskopf, P Taufsteinhütte

Doris Ritz, Naturparkführer, T. 0176-99990294

Kosten: 12,50EUR/Person, inkl. Heißgetränk und Gebäck

Sa., 14. Dez.

Beginn: 17:30 Uhr

Dauer: 3 h

Länge: 5,5 km

ⓑ

Geheimnisvolle Mondlichtwanderung auf den Hainig bei Lauterbach

Unheimlich-heimelig wird der Kultplatz Hainig erwandert und in einem anderen Licht betrachtet: Stille, Überraschungen, einsamer Wolfspfad, Sagen und uralte Bäume; und den Blick vom Hainigturm über den Vogelsberg. Anmeldung erforderlich!

Treffpunkt: Lauterbach, Kreuzung Hainigstraße/Dörnerweg

Thomas Klöpfer-Mayer, Geo- u. Naturparkführer, T. 06641-5113,

T. 0163-9069354

Kosten: 5 EUR / Kind, 8 EUR / Erw., 20 EUR / Fam.

Sa., 21. Dez.

Beginn: 13 Uhr

Dauer: 8 h

ⓑ

Romantische Bergweihnacht mit Kunst und Handwerk

Mit stimmungsvoller Fackelwanderung um 16:30 Uhr, Anmeldung erforderlich!

Treffpunkt: Schotten, Hoherodskopf, Infozentrum

Infozentrum Hoherodskopf, T. 06044-9669330

Kosten: 6,50 EUR/Person inkl. Fackel, Kinder ermäßigt

So., 22. Dez.

Beginn: 11 Uhr

Dauer: 7 h

ⓑ

Romantische Bergweihnacht mit Kunst und Handwerk

Mit stimmungsvoller Fackelwanderung um 16:30 Uhr, Anmeldung erforderlich!

Treffpunkt: Schotten, Hoherodskopf, Infozentrum

Infozentrum Hoherodskopf, T. 06044-9669330

Kosten: 6,50 EUR/Person inkl. Fackel, Kinder ermäßigt

Mo., 30. Dez.

Beginn: 16:30 Uhr

Dauer: 2 h

ⓑ

Stimmungsvolle Fackelwanderung zum Jahreswechsel

Für Groß und Klein mit Lagerfeuer, Punsch und Stockbrot. Mit den Vulkanführern wandern Sie durch den verschneiten und sagenumwobenen Oberwald. Anmeldung erforderlich!

Treffpunkt: Schotten, Hoherodskopf, Infozentrum

Infozentrum Hoherodskopf T. 06044-9669330

Kosten: 6 EUR/Person inkl. Punsch und Stockbrot, Kinder ermäßigt 4 EUR

Sonstige buchbare Angebote

Busbegleitung / Reiseleitung

Mit dem Bus entspannt die schönsten Stellen in Vogelsberg und Wetterau erkunden, durch Altstädte schlendern, Burgen und Schlösser erleben, Naturschönheiten genießen und so manch eine Besonderheit entdecken.

Treffpunkt: nach Absprache

Dauer: nach Absprache

Gruppengröße: bis 50 Personen

Kosten: 25 EUR / Stunde

Angela Metzner, Natur- und Kulturführerin, T. 06044-607020

Auf der Gipfeltour Schotten

Wanderung auf der Gipfeltour Schotten, einem Premiumweg der Extraklasse. Viele Informationen zur Siedlungsgeschichte und Geologie, Land- und Forstwirtschaft, Altstraßen und vieles mehr. Grandiose Fernsicht inklusive. Verlängerung über Extratour Höhenrundweg möglich. Einkehr möglich.

Treffpunkt: Schotten-Hoherodskopf, Infozentrum oder Schotten-Busenborn

Dauer: ab 4 h

Gruppengröße: bis 40 Personen

Kosten: 25 EUR / Stunde

Angela Metzner, Natur- und Kulturführerin, T. 06044-607020

Vulkanerlebnis Vogelsberg

Rundgang, Wanderung oder Radtour zur Geologie des Vulkan Vogelsberg. Vorgestellt werden Geotope, die erdgeschichtliche Entwicklung, verschiedene Gesteine und die Bedeutung des Vulkans für den Menschen.

Treffpunkt: Schotten-Hoherodskopf, Infozentrum

Dauer: nach Absprache

Gruppengröße: bis 40 Personen

Kosten: 25 EUR / Stunde

Angela Metzner, Natur- und Kulturführerin, T. 06044-607020

Abenteuer Erdgeschichte – Vulkanerlebnistour auf dem Geopfad

Rücktransfer (Mai bis Oktober) mit dem Vulkan-Express, sonst eigene Organisation.

Alternativ auch als Tagestour mit Rucksackverflegung oder Einkehr.

Treffpunkt: Schotten-Hoherodskopf, Infozentrum oder Grebenhain-Hochwaldhausen, Info-Haus

Dauer: 3 h

Gruppengröße: bis 40 Personen

Kosten: 75 EUR zuzüglich Transfer, Tagestour 150 EUR

Angela Metzner, Natur- und Kulturführerin, T. 06044-607020

Radtour Abenteuer Erdgeschichte – Vulkanerlebnis auf dem Geopfad

Rücktransfer (Mai bis Oktober) mit dem Vulkan-Express, sonst eigene Organisation.

Treffpunkt: Schotten-Hoherodskopf, Infozentrum

Dauer: 2 h

Gruppengröße: bis 25 Personen

Kosten: 50 EUR zuzüglich Transfer

Angela Metzner, Natur- und Kulturführerin, T. 06044-607020

Führung durch einen Windenergie-Park

Eine Führung durch einen der Ulrichsteiner Windparks mit interessanten Informationen zur Nutzung der Windkraft und zur Anlagen-Technik.

Treffpunkt: nach Absprache

Dauer: 1 - 2 h

Gruppengröße: bis 30 Personen

Kosten: 30 EUR / Stunde

Tourist-Info Ulrichstein, T. 06645-961020

Eselwanderung für Groß und Klein

Wanderung durch die herrliche Vogelsberger Landschaft mit Eseln. Die Esel tragen leichtes Gepäck. Kinder bis 20 kg können auch auf den Eseln reiten. Viele Spannende Erläuterungen zur Natur, seltenen Pflanzen, Land- und Forstwirtschaft und zur Tierhaltung.

Treffpunkt: Lautertal-Hörgenau oder nach Absprache

Dauer: nach Absprache

Gruppengröße: max. 20 Personen

Kosten: 80 EUR / Stunde

Richard Golle, Natur- und Kulturführer, T. 0170-7245241

Naturerlebnisfläche Lautertal-Hörgenau

Verschiedene, ökologisch wertvolle Parzellen warten auf einen Besuch. Farbenfrohe und seltene Pflanzen, Obstbäume, Bienenweiden, Heckenstrukturen und Lebensräume für verschiedene Tierarten warten auf eine Entdeckung. Grillmöglichkeit vorhanden. Kräuterführungen möglich.

Treffpunkt: Lautertal-Hörgenau

Dauer: nach Absprache

Gruppengröße: max. 20 Personen

Kosten: 25 EUR / Stunde

Richard Golle, Natur- und Kulturführer, T. 0170-7245241

Führung zur ganzheitlichen Landwirtschaft

Führung zu und mit verschiedenen Tierarten. Schwerpunkt auf dem landschaftspflegerischen Aspekt. Zusammenspiel und Einklang zwischen Natur und Landwirtschaft.

Treffpunkt: Lautertal-Hörgenau

Dauer: nach Absprache

Gruppengröße: max. 20 Personen

Kosten: 25 EUR / Stunde

Richard Golle, Natur- und Kulturführer, T. 0170-7245241

Unterwegs als Vogelsberg-Wasserforscher

Kindergruppen im Grundschulalter und begleitende Erwachsene erforschen zusammen mit einem Naturparkführer einen ausgewählten Bachlauf (nach individueller Absprache), ermitteln die Qualität des Vogelsbergwassers und werden unterhaltsam und lehrreich zum Nachhaltigkeitsthema Wasser angeleitet. Material wird gestellt.

Treffpunkt: nach Absprache

Dauer: nach Absprache

Gruppengröße: bis 20 Personen

Kosten: 30 EUR / Stunde

Frank Bonert, Naturparkführer www.birdmountainguide.de, T. 0176-97672769

Vortrag „Vulkane, Vulkane, Vulkane – der Vogelsberg“

Ein Überblick über den vulkanischen Vogelsberg. Geotope zeigen Ausbruchszentren und Lavaströme – oder einen Blick in den Untergrund. Eine Auswahl charakteristischer Gesteine bietet zusätzlich „Vulkanismus zum Anfassen“. Zusammengestellt von der Sektion Vogelsberg der Deutschen Vulkanologischen Gesellschaft

Treffpunkt.: nach Absprache

Dauer: 2 h

Gruppengröße: je nach Vortragsraum

Kosten: 50 EUR, zzgl. Anfahrtskosten

DVG, Kerstin Bär, T. 06402-504870 oder k.baer@dvg-vb.de

Kunterbunte Pilzwelt – Eine Pilzexkursion mit dem PilzCoach

Auf einer Exkursion entdecken wir die Vielfalt unserer Pilzwelt. Auf verständlichem Niveau lernen wir, Pilze nach ihren Merkmalen einzuordnen und wichtige Speise- und Giftpilze zu erkennen. Auch kuriose Pilzerscheinungen entdecken wir, z.B. Tintenfischpilze. Das Angebot richtet sich an Einsteiger. Gruppengröße, Treffpunkt und Dauer planen wir individuell.

Treffpunkt: nach Absprache

Dauer: 2 - 3 h

Gruppengröße: bis 12 Personen

Kosten: 35 EUR / Stunde inkl. Unterlagen

Steffen Frühbis, T. 06044-9669330

Kunterbunte Pilzwelt – Die Vielfalt der Pilze spielerisch erleben mit dem PilzCoach

Pilze bereichern unser Leben: Wir basteln mit Pilzen, färben Stoff, schöpfen Papier, stellen Tinte her oder machen Feuer. Das Angebot richtet sich an Groß und Klein, ist aber in erster Linie auf Kinder abgestimmt. Treffpunkt und Dauer planen wir individuell. Je nach Jahreszeit und Wetter kann das Angebot drinnen oder draußen stattfinden, nicht nur im Herbst.

Treffpunkt: nach Absprache

Dauer: 3 - 4 h

Gruppengröße: bis 10 Personen ab Grundschulalter

Kosten: 20 EUR / Pers. inkl. Material u. Unterlagen

Steffen Frühbis, T. 06044-9669330

Singend durch den Vogelsberg

Auf einem Spaziergang durch den Vogelsberg erfahren wir, wie die größte Vulkanregion Mitteleuropas entstand. Unterwegs stimmen wir heitere Lieder für Jung u. Alt an, abgestimmt auf die jeweilige Jahreszeit. Mit Gesang u. Gitarre begleitet uns Lili Chamero. Für alle Altersklassen von 8 bis 80 geeignet. Der Spaß am Singen und an der Natur steht im Vordergrund.

Treffpunkt: nach Absprache

Dauer: 2 - 3 h

Gruppengröße: bis 12 Personen

Kosten: 70 EUR / Stunde inkl. kleiner Verköstigung, Notenblättern u. weiterer Unterlagen

Steffen Frühbis, T. 06044-9669330

Gruselwanderung für Erwachsene zu mystischen Orten

Mit Gänsehaut unheimliche Geschichten im Oberwald erleben. Buchbar in der „dunklen“ Jahreszeit von Oktober bis März.

Treffpunkt: 63679 Schotten, Hoherodskopf-Infozentrum

Dauer: 2 - 3 h

Gruppengröße: beliebig

Kosten: 7 EUR / Pers. inkl. kleiner Verköstigung

Tina Ulm u. Steffen Frühbis, T. 06044-9669330

Über Alteburgskopf und Heidenaltar zu den Mammutbäumen und der Schotter Warte

Auf einer Rundwanderung um Schotten besuchen wir einen Biohof und einen Kräuterladen (inkl. Besichtigung). Wir werden unterwegs mit regionalen Produkten verköstigt und erfahren, wie die größte Vulkanregion Mitteleuropas entstand. Es handelt sich um eine Wanderung mit mittleren Anstiegen. Die Kosten für dieses Ganztagesprogramm ermitteln wir individuell.

Treffpunkt: 63679 Schotten

Dauer: 6 - 7 h

Gruppengröße: bis 12 Personen

Kosten: Individuell nach Absprache

Steffen Frühbis, T. 06044-9669330

Waldbaden – Achtsamer Waldspaziergang

Wir tauchen ein in die heilsame Atmosphäre des Waldes und verbinden uns mit diesem. Zwischendurch lade ich Sie ein zu Entspannungs-, Achtsamkeits- und Atemübungen sowie zur Meditation. Wir kommen zur Ruhe, stärken unser Immunsystem und finden mehr zu uns selbst.

Treffpunkt: variabel

Dauer: ca. 4 h

Gruppengröße: bis 12 Personen

Kosten: auf Anfrage

Anja Hartmann, Kursleiterin für Waldbaden - Achtsamkeit im Wald

Tel. 06661 - 91 65 54 oder 0160 - 73 52 607

Eine Orakelwanderung im Vogelsberg

Altes Brauchtum wird in einer stimmungsvollen Fackelwanderung lebendig.

Für Gruppen aller Art z.B. im Rahmen einer Weihnachtsfeier.

Treffpunkt: variabel

Dauer: variabel

Kosten: auf Anfrage

Doris Ritz, Naturparkführerin, T. 0176-99990294

Die Walddetektive

Über das Erleben von Wald, Tieren und Natur werden Kindern die für eine gesunde Entwicklung notwendigen Impulse im geistigen, emotionalen und körperlichen Bereich angeboten und soziale Kompetenzen gefördert. Auch als Geburtstagsfeier mit Picknick im Wald – eine tolle Geschenkidee!

Treffpunkt: variabel

Dauer: variabel

Kosten: auf Anfrage

Doris Ritz, Naturparkführerin, T. 0176-99990294

Spuk am Geiselstein – Wunderwelt der Vulkane

Eine kleine Reise durch die Erdgeschichte – ganzheitlich konzipierte Veranstaltung für alle, die den Vogelsberg von seiner spannendsten Seite erleben wollen.

Treffpunkt: variabel

Dauer: variabel

Kosten: auf Anfrage

Doris Ritz, Naturparkführerin, T. 0176-99990294

„Natürlich“ Entspannen und Entschleunigen

Wege der Entspannung finden, um im Alltag achtsamer zu werden, in schwierigen Situationen gelassen zu bleiben, das Immunsystem zu stärken. Kreativität und Lebenslust gewinnen!

Treffpunkt: variabel

Dauer: variabel

Kosten: auf Anfrage

Doris Ritz, Naturparkführerin, T. 0176-99990294

Wanderung auf einem der Erz-Wanderwege bei Mücke

Geführte Wanderung zum Thema Erz und Tagebau im West-Vogelsberg. Eine Tour zu den Relikten des Brauneisenstein Bergbaus von 1870 bis 1970, Gruben, Geologie, Technik und Geschichte.

Treffpunkt: nach Absprache

Dauer: 5 h

Gruppengröße: ab 10 Personen

5 EUR / Erw., Kinder frei

Kunstturm Mücke, Karl-H. Rudi, 06645-1613

Der Natur auf der Spur

Wie alt wird ein Baum? Wer hat hier geknabbert? Horch' mal wer da spricht? Auf einer interessanten Entdeckungstour für kleine und große Detektive wollen wir auf Spurensuche gehen und auf diese und weitere Fragen eine Antwort finden.

Treffpunkt: Schotten, Hoherodskopf, Parkplatz an der Taufsteinhütte

Dauer: 2 h

Gruppengöße: bis 20 Personen

Kosten: auf Anfrage

Andrea Albert, Geo- und Naturparkführerin, T. 0175-8403536 (auch SMS)

oder natur-albert@t-online.de

Nordic-Walking Kurse für Anfänger und Fortgeschrittene

Nordic-Walking ist ein effektives Ganzkörpertraining und ein wunderbarer Weg, mehr Bewegung ins Leben zu bringen. Der Vogelsberg mit seiner abwechslungsreichen Naturlandschaft bietet auf 50 km ausgewiesenen Nordic-Walking-Strecken ein ideales Trainingsrevier für aktive Menschen aller Altersgruppen und Fitnessstufen.

Treffpunkt: Schotten, Hoherodskopf, Infozentrum

Dauer: 8 h

Gruppengöße: bis 15 Personen

Kosten: auf Anfrage

Andrea Albert, Nordic-Walking Kursleiterin, T. 0175-8403536 (auch SMS)

oder natur-albert@t-online.de

Auf dem Gipfel des Vulkans

Der Vogelsberg – größtes zusammenhängendes Vulkangebiet Mitteleuropas und größter Wasserspeicher der Region. Heimat einer Vielzahl von seltenen Pflanzen und Tieren. Bei einer Rundwanderung zu den schönsten Plätzen im Oberwald erfahren Sie alte Geschichten und neue Informationen über die Vulkanregion Vogelsberg

Treffpunkt: Schotten, Hoherodskopf, Parkplatz an der Taufsteinhütte

Dauer: 4 h

Gruppengöße: bis 20 Personen

Kosten: auf Anfrage

Andrea Albert, Geo- und Naturparkführerin, T. 0175-8403536 (auch SMS)

oder natur-albert@t-online.de

Der Natur achtsam begegnen

„Innehalten – zur Ruhe kommen – Sinne schärfen – Kraft tanken.“ Ein besonderes Naturerlebnis für interessierte Menschen, die der Natur auf eine besondere Weise begegnen möchten. Bei einem Spaziergang lassen wir uns inspirieren, die wunderschöne Naturlandschaft des Vogelsberges neu zu entdecken und gleichzeitig unsere innere Balance wieder zu finden.

Treffpunkt: Schotten, Hoherodskopf, Infozentrum

Dauer: 3 h

Gruppengröße: bis 10 Personen

Kosten: auf Anfrage

Andrea Albert, Geo- und Naturparkführerin, T. 0175-8403536 (auch SMS)

oder natur-albert@t-online.de

Vogelsberger Heckenlandschaft, Rundwanderung

Das Bild des Vogelsberges wird geprägt von der vielfältigen Heckenlandschaft. Hecken teilen nicht nur Felder, Wiesen und Weiden in Parzellen, sondern schützen auch vor Wind, Austrocknung, Bodenerosion und sind wichtige Rückzugsrefugien und Verbindungskorridore für die Tierwelt. Weitere Infos unter www.vogelsbergerin.de

Treffpunkt: nach Absprache

Dauer: 3 h

Gruppengröße: 18 Personen

Kosten: 20 EUR / Stunde

Ulrike Wyche, Geo- und Naturparkführerin, T. 0175-6138664, ulrike@vogelsbergerin.de

Wetterküche Vogelsberg

Wanderung im Vogelsberg mit Informationen zu den klimatischen Besonderheiten, den typischen Wetterphänomenen und dem aktuellen Wettergeschehen im hessischen Vulkangebirge.

Treffpunkt: nach Absprache

Dauer: nach Absprache

Gruppengröße: bis 40 Personen

Kosten: 25 EUR / Stunde

Andreas Rüb, Geo- und Naturparkführer, Dipl.-Met., T. 06049-246312 o. andreas.rueb@gmx.de

Von Vulkanschlotten und Lavaströmen

Vulkanische Spurensuche ab Ulrichstein durch das Gilgbachtal und vorbei an den Schlei-ningsteinen mit Erläuterungen zur geologischen Entstehungsgeschichte des Vogelsberges.

Treffpunkt: Ulrichstein, Parkplatz am Rathaus

Dauer: 4:30 h

Gruppengröße: bis 40 Personen

Kosten: 90 EUR

Andreas Rüb, Geo- und Naturparkführer, T. 06049-246312 o. andreas.rueb@gmx.de

Auf dem Geopfad ins Schwarzbachtal

Leichte Bergab-Wanderung auf dem Geopfad mit 12 Stationen und ebenso vielen Stein-Exponaten - ein Zeitreise durch die Erdzeitalter! Bustransfer zum HoKo.

Treffpunkt: Hochwaldhausen, Haltestelle Vulkanexpress oder Info-Zentrum Hoherodskopf

Dauer: 4 h

Gruppengröße: bis 40 Personen

Kosten: 80 EUR, ggf. zzgl. Bustransfer Vulkanexpress

Andreas Rüb, Geo- und Naturparkführer, T. 06049-246312 o. andreas.rueb@gmx.de

TOP5-Gipfeltour im „Naturpark Vulkanregion Vogelsberg“

Hoch hinaus führt eine Gipfeltour auf die fünf höchsten Erhebungen des Vogelsberges. In den Monaten Mai-Oktober (jeweils an einem Samstag des Monats nach Absprache) Entdeckungstour auf die 5 höchsten Gipfel des Vogelsberges. Einkehrmöglichkeit. Grundkondition erforderlich.

Treffpunkt: Schotten, Parkplatz „Taufsteinhütte“ (gebührenpflichtig), 10 Uhr

Dauer: 5 h

Gruppengröße: ab 6 Personen

Kosten: 15 EUR je Teilnehmer

Alexander Prinz, Naturparkführer, T. 0160-94528504

Geführte Langlaufskitour mit einem Naturparkführer

Je nach Schneelage und Loipenzustand in den Monaten Januar-März (jeweils an einem Samstag oder Sonntag des Monats nach Absprache), Gesamtstreckenlänge ca. 20 km (Start Parkplatz „Oberwald“) oder 14 km (Start Parkplatz „Herchenhainer Höhe“). Einkehrmöglichkeit. Grundkondition und Erfahrung auf Langlaufskiern sind Grundvoraussetzung.

Treffpunkt: Grebenhain, Parkplatz „Oberwald“ oder am Parkplatz „Herchenhainer Höhe“

Dauer: 3 - 4 h

Gruppengröße: ab 3 Personen

Kosten: 10 EUR je Teilnehmer

Alexander Prinz, Naturparkführer, T. 0160-94528504

Mit Bärenstärke in den Frühling

Der Bärenlauch oder Bärlauch (*Allium ursinum*) galt in der keltischen und germanischen Volksmythologie als eine der ersten Pflanzen seit der Weltenschaffung und als eine der Heilkräftigsten. Rund um das sagenumwobene Kraut das dem Bären gewidmet ist, möchte ich Sie einladen auf eine kurze Frühlingswanderung. Bei guten Wetter bietet es sich an Vorort eine Probe Pesto selbst herzustellen und zu verköstigen.

Treffpunkt: nach Absprache in Nidda-Eichelsdorf, am Kloster Schiffenberg bei Gießen oder in Bad Nauheim

Dauer: nach Absprache

Gruppengröße: bis 20 Personen

Kosten: 5 EUR / Person

Christian Scharpf, freib. Dipl.-Geoökologe u. Natur- u. Geoparkführer, T. 0157-3374 2636
chrisscharpf@googlemail.com

Die Breungeshainer Heide, das Hochmoor im Vogelsberg – Eine Wanderung zwischen Naturwissenschaft und Mystik rund um den Lebenssaft Wasser

Ich möchte Sie einladen, mit mir eine Reise zum Thema Wasser rund um die Breungeshainer Heide, das Hochmoor im hohen Vogelsberg, zu unternehmen. Dies ist ein seltenes einzigartiges Biotop mit speziellen Pflanzen- und Tierarten und einer interessanten Entstehungsgeschichte und hat je nach Wetterlage ein wandelbares Gesicht von einer sonnenklaren Heide bis hin zu einem unheimlich nebelverhangen Stillleben.

Treffpunkt: Wanderparkplatz Niddaquelle 50°31'38.48"N 9°14'1.11"E

Dauer: nach Absprache

Gruppengröße: bis 30 Personen

Kosten: 5 EUR / Person

Christian Scharpf, freib. Dipl.-Geoökologe u. Natur- u. Geoparkführer, T. 0157-3374 2636
chrisscharpf@googlemail.com

Der Vogelsberg, Vulkanismus und Geologie der größten deutschen Vulkanregion

Wie ist der Vogelsberg Vulkanismus entstanden und wie wurde die Vulkanregion zu ihrem heutigen Antlitz geformt. Diese und weitere Fragen möchte ich mit Ihnen gerne auf einer Naturwanderung durch die Region erörtern und bestaunen.

Treffpunkt: nach Absprache

Dauer: nach Absprache

Gruppengröße: bis 30 Personen

Kosten: 5 EUR / Person

Christian Scharpf, freib. Dipl.-Geoökologe u. Natur- u. Geoparkführer, T. 0157-3374 2636

chrisscharpf@googlemail.com

Der Vogelsberg und das Wasser

Essentiell für alles Leben, Wasser ist zugleich das faszinierendste Naturphänomen der Erde als auch unser größter Schatz. Was den Vogelsberg im besonderen als riesigen Wasserspeicher auszeichnet und was seine hydrogeologisch Gegebenheiten mit der sozio-kulturellen und wirtschaftlichen Situation in heutigen Tagen ausmachen möchte ich gerne mit Ihnen bei einer Naturwanderung entlang eines der vielen Bachläufe und Täler des Vogelsbergs vertiefen.

Treffpunkt: nach Absprache

Dauer: nach Absprache

Gruppengröße: bis 30 Personen

Kosten: 5 EUR / Person

Christian Scharpf, freib. Dipl.-Geoökologe u. Natur- u. Geoparkführer, T. 0157-3374 2636

chrisscharpf@googlemail.com

Harmonie Backhaus und Landgrafenrundgang Eichelsachsen

In Eichelsachsen setzen sich Fachwerk Ensembles im Einklang zusammen. Geschichten über Geschichte, welcher Einfluss hatte der Landgraf, welche Trennlinie zwischen Vogelsberg und Wetterau ist zu erkennen, warum wurde hier Wein angebaut und vieles mehr ist zu erfahren.

Treffpunkt: Schotten-Eichelsachsen, Backhaus Dorfmitte

Dauer: 2 h

Gruppengröße: bis 30 Personen

Kosten: auf Anfrage

Klaus Emrich, Geo- u. Naturparkführer, T. 0171-8626481

Entdeckung Geologische Baumhecke ein besonderes Stück Vogelsberg

Abwechslungsreich und spielerisch erkunden wir den Lebensraum Hecke. Erfahren aber auch viel Interessantes über die „Fenster der Erdgeschichte“ Getope des Vogelsberges. Gerade für Kinder ab Grundschulalter eine tolle Erfahrung.

Treffpunkt: Geologische Baumhecke Eichelsachsen

Dauer: 1 - 2 h

Gruppengröße: bis 20 Personen

Spende an die IGE erwünscht

Klaus Emrich, Geo- u. Naturparkführer, T. 0171-8626481



Informationen zu vielen weiteren Angeboten
aus der Region Vogelsberg finden Sie unter

www.vogelsberg-touristik.de



EIN ABENTEUER FÜR DIE GANZE FAMILIE



AUF DEM
VULKAN...



BAUMKRONENPFAD
HOHERODSKOPF



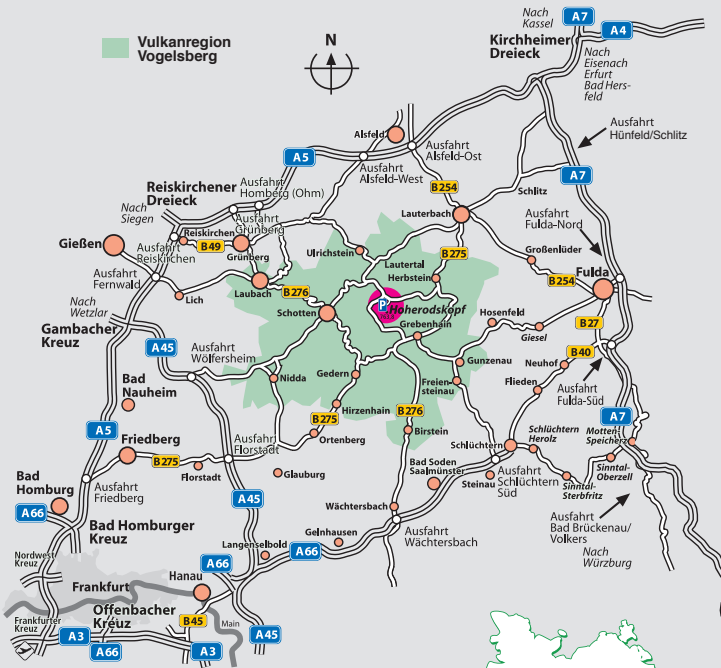
WAHNSINN!!!



MEHR
ERLEBEN!!!



Am Hoherodskopf 5, 63679 Schotten • **VOGELSBERG** • Tel.: 06044/608945
www.kletterwald-hoherodskopf.de



Anreise mit dem ÖPNV

- Der Naturpark Vulkanregion Vogelsberg ist mit Bahn und Bus gut erreichbar.
- Von Mai bis Oktober verkehrt der Vogelsberger Vulkan-Express (Buslinien mit Radanhänger) in der gesamten Region Vogelsberg (siehe Seite 5-7).
- Verbindungsauskunft online: www.vgo.de

Impressum:

Herausgeber:
 Naturpark Vulkanregion Vogelsberg
 Geschäftsführer Rolf Frischmuth, Am Vulkaneum 1, 63679 Schotten
 Fotos: Kerstin Bär, Susanne Jost, Reiner Koch, Christina Marx, Dr. Angela Metzner
 Titelfoto: Axel Heuchert
 Satz: d-kontor | Büro für visuelle Kommunikation, www.d-kontor.de
 Druck: Rindt Druck, Fulda



Alle Angaben ohne Gewähr.
 Druckfehler und Irrtümer vorbehalten.
 Haftungsausschluss: Die hier veröffentlichten Angebote werden von den angegebenen Veranstaltern in deren Verantwortung durchgeführt. Die Teilnahme geschieht auf eigene Gefahr! Haftungsansprüche gegenüber dem Naturpark Vulkanregion Vogelsberg sind ausgeschlossen.

Änderungen des Programms hinsichtlich Terminen, Uhrzeiten oder Treffpunkten können nicht vollständig ausgeschlossen werden. Bitte beachten Sie die aktuellen Ankündigungen in der lokalen Presse. Rückfragen richten Sie bitte an den jeweiligen Veranstalter.